

BEGRÜNDUNG

ZUR

3. FLÄCHENNUTZUNGSPLANÄNDERUNG

DER GEMEINDE WARRINGHOLZ

FÜR DEN BEREICH

“AN BORNVIERT“,

SÜDLICH DES HOFES WARRINGHOLZ, WESTLICH DER LANDESSTRASSE 127,

WESTLICH DER MÜHLENAU, BEIDSEITIG DES GEMEINDEWEGES VON DER

LANDESSTRASSE 127 NACH SIEZBÜTTEL

(FLUR 5, FLURSTÜCK 500 UND 501, GEMARKUNG WARRINGHOLZ)

- SOLARPARK WARRINGHOLZ -

- ENTWURF -

VERFAHRENSSTAND:

- FRÜHZEITIGE BETEILIGUNG DER ÖFFENTLICHKEIT (§ 3 (1) BAUGB)
- BETEILIGUNG DER NACHBARGEMEINDEN (§ 2 (2) BAUGB)
- FRÜHZEITIGE BETEILIGUNG DER TÖB, BEHÖRDEN (§ 4 (1) BAUGB)
- BETEILIGUNG DER TÖB, BEHÖRDEN (§ 4 (2) BAUGB)
- ÖFFENTLICHE AUSLEGUNG (§ 3 (2) BAUGB)
- ERNEUTE ÖFFENTLICHE AUSLEGUNG (§ 4A (3) BAUGB)
- EINGESCHRÄNKTE BETEILIGUNG (§ 4A (3) BAUGB LETZTER SATZ)
- BESCHLUSS DER GEMEINDEVERTRETUNG (§ 10 BAUGB)

AUSGEARBEITET:

P L A N U N G S B Ü R O
TREMSKAMP 24, 23611 BAD SCHWARTAU,
INFO@PLOH.DE

O S T H O L S T E I N
TEL: 0451/ 809097-0, FAX: 809097-11
WWW.PLOH.DE

INHALTSVERZEICHNIS

1	Vorbemerkungen	4
1.1	Planungserfordernis / Planungsziele	4
1.2	Rechtliche Bindungen	6
1.3	Gemeindeweite Potentialanalyse zur Eignung für Photovoltaik-Freiflächenanlagen	6
2	Bestandsaufnahme	8
3	Begründung der Planinhalte	9
3.1	Flächenzusammenstellung	9
3.2	Auswirkungen der Planung	9
3.3	Grünplanung	10
3.4	Archäologie	10
3.5	Verkehr	11
4	Ver- und Entsorgung	11
4.1	Löschwasser/Brandschutz	12
5	Umweltbericht gemäß § 2 Abs. 4 und § 2a Satz 2 Nr. 2 BauGB	13
5.1	Einleitung	13
5.2	Beschreibung und Bewertung der erheblichen Umweltauswirkungen die in der Umweltprüfung nach § 2 Abs. 4 Satz 1 ermittelt wurden	18
5.3	Zusätzliche Angaben	45
6	Hinweise	46
6.1	Bodenschutz	46
6.2	Archäologie	47
6.3	Abfall und Altlasten	47
7	Bodenordnende und sonstige Maßnahmen	47
8	Kosten	47
9	Beschluss der Begründung	48

ANLAGEN

1. *Gemeinde Warringholz: Gemeindeweite Potentialanalyse zur Eignung für Photovoltaik-Freiflächenanlagen*

Textteil Potentialanalyse, November 2022

Blatt 0: Ausschnitt Regionalplan III + IV, Stand: 30.09.2022

Blatt 1: Ausschlussflächen harte Faktoren, Stand: 13.10.2022

Blatt 2: Abwägungsflächen weiche Faktoren, Stand: 13.10.2022

Blatt 3: Ergebnisse, Stand: 13.10.2022

B E G R Ü N D U N G

zur 3. Änderung des Flächennutzungsplanes der Gemeinde Warringholz für den Bereich „An Bornviert“, südlich des Hofes Warringholz, westlich der Landesstraße 127, westlich der Mühlenau, beidseitig des Gemeindeweges von der Landesstraße 127 nach Siezbüttel (Flur 5, Flurstücke 500 und 501, Gemarkung Warringholz)

- Solarpark Warringholz –

1 Vorbemerkungen

1.1 Planungserfordernis / Planungsziele

Die Bundesregierung will bis 2030 einen Anteil erneuerbarer Energien am Bruttostromverbrauch erreichen. Damit sind die Erneuerbaren Energien ein elementarer Bestandteil der Energiestrategie 2030. Die zunehmende Notwendigkeit fossile Energieträger durch Erneuerbare Energien zu ersetzen, erfordert auch den Ausbau der Photovoltaikkapazitäten (Bundesministerium für Wirtschaft und Klimaschutz).

Der Bundesgesetzgeber hat in der Sitzung des Bundesrates am 8. Juli 2022 mit

- dem Gesetz zur Änderung des Energiewirtschaftsrechts im Zusammenhang mit dem Klimaschutz-Sofortprogramm und zu Anpassungen im Recht der Endkundenbelieferung,
- dem Gesetz zu Sofortmaßnahmen für einen beschleunigten Ausbau der erneuerbaren Energien und weiteren Maßnahmen im Stromsektor,
- dem zweiten Gesetz zur Änderung des Windenergie-auf-See-Gesetzes und anderer Vorschriften,
- dem Gesetz zur Erhöhung und Beschleunigung des Ausbaus von Windenergieanlagen an Land,
- dem Vierten Gesetz zur Änderung des Bundesnaturschutzgesetzes und
- der ersten Verordnung zur Änderung der Verordnung über allgemeine Bedingungen für die Versorgung mit Fernwärme

das sogenannte „Osterpaket“ verabschiedet.

Insgesamt dienen die Gesetze dem beschleunigten Ausbau erneuerbarer Energien.

Zu den Maßnahmen gehören unter anderem:

- die gesetzliche Verankerung des Ziels, dass der Strombedarf im Jahr 2030 zu 80 % aus regenerativen Quellen gedeckt werden muss
- die dauerhafte Abschaffung der EEG-Umlage
- die Geltung aller erneuerbaren Energien als im überragenden öffentlichen Interesse
- die Erweiterung der Ausbauziele für Windenergie auf See auf mindestens 30 GW bis zum Jahr 2030, mindestens 40 GW bis 2035 sowie auf mindestens 70 GW im Jahr 2045
- die Festlegung, dass 2 % der Bundesfläche für Windenergie an Land zur Verfügung stehen müssen

- Maßnahmen zur Erleichterung des Ausbaus von Photovoltaik

Besonders zu begrüßen ist, dass durch das „Gesetz zu Sofortmaßnahmen für einen beschleunigten Ausbau der erneuerbaren Energien und weiteren Maßnahmen im Stromsektor“ (dort Art. 2) ab dem 01.01.2023 die in § 6 EEG geregelte finanzielle Beteiligung der Kommunen mit 0,2 Cent pro Kilowattstunde bei Windenergieanlagen und Solar-Freiflächenanlagen verbindlicher ausgestaltet wird.

Neu bestimmt wurde auch, dass die Kommunen bei Solar-Freiflächenanlagen den Abschluss der Vereinbarung davon abhängig machen dürfen, dass der Betreiber ein Konzept vorlegt, das fachlichen Kriterien für die naturschutzverträgliche Gestaltung von Freiflächenanlagen entsprechen.

Im konkreten Wortlaut lautet § 2 EEG wie folgt:

„Die Errichtung und der Betrieb von Anlagen sowie den dazugehörigen Nebenanlagen liegen im überragenden öffentlichen Interesse und dienen der öffentlichen Sicherheit. Bis die Stromerzeugung im Bundesgebiet nahezu treibhausgasneutral ist, sollen die erneuerbaren Energien als vorrangiger Belang in die jeweils durchzuführenden Schutzgüterabwägungen eingebracht werden. Satz 2 ist nicht gegenüber Belangen der Landes- und Bündnisverteidigung anzuwenden.“

Zur Beschleunigung des Ausbaus in allen Rechtsbereichen wird damit im EEG der Grundsatz verankert, dass die Nutzung aller erneuerbaren Energien im übertragenden öffentlichen Interesse liegt und der öffentlichen Sicherheit dient.

Gemäß dem Energiewende- und Klimaschutzgesetz (EWKG) wird für Schleswig-Holstein eine Stromerzeugung aus Erneuerbaren Energien von mindestens 37 Terawattstunden bis zum Jahr 2025 angestrebt.

Die Gemeinde Warringholz verfolgt das Ziel, die Erzeugung erneuerbarer Energien mittels Photovoltaikanlagen weiter zu fördern. Photovoltaik-Freiflächenanlagen leisten einen Beitrag zum sorgsamem Umgang mit der Umwelt und bieten eine nachhaltige Energieversorgung. Zur Standortfindung geeigneter Flächen größeren Umfangs führt die Gemeinde Warringholz im Vorfeld eine PV-Potentialanalyse durch. Diese Standortbewertung wurde auf Grundlage des Erlasses „Grundsätze zur Planung von großflächigen Photovoltaikanlagen“ vom 01.09.2021 durchgeführt. Das Konzept ist der Anlage beigelegt.

Das Planungsziel ist die planungsrechtlichen Voraussetzungen für eine Errichtung einer PV-Freiflächenanlage zu schaffen.

Die Gemeinde Warringholz hat am 14. Juni 2022 die Aufstellung des Bebauungsplanes Nr. 3 sowie der 3. Flächennutzungsplanänderung beschlossen.

1.2 Rechtliche Bindungen

Nach der Fortschreibung des Landesentwicklungsplan 2021 muss sich die Gemeinde bei der Planung von raumbedeutsamen Freiflächen-Photovoltaikanlagen mit den in Betracht kommenden anderweitigen Planungsmöglichkeiten, das heißt Standortalternativen, aktiv auseinandersetzen. Hier wird auf die gemeindeweite Potentialanalyse (Oktober 2022) der Gemeinde Warringholz verwiesen.

Der Landschaftsplan der Gemeinde Warringholz aus dem Jahr 2000 stellt für das Plangebiet eine „Acker- und/oder Grünlandnutzung“ dar.

1.3 Gemeindeweite Potentialanalyse zur Eignung für Photovoltaik-Freiflächenanlagen

Die Gemeinde Warringholz hat im November 2022 eine Potentialanalyse für PV-Freiflächenanlagen durchgeführt. Dabei wurden zur Ermittlung der Flächen, die zur Errichtung von großflächigen Photovoltaikanlagen geeignet sind, unter Berücksichtigung der Aussagen übergeordneter Pläne Ausschluss-, Abwägungs- und Eignungsflächen ermittelt. Die Ausschlussflächen und Abwägungsflächen orientieren sich an dem Gemeinsamen Beratungserlass des Ministeriums für Inneres, ländliche Räume, Integration und Gleichstellung und des Ministeriums für Energie, Landwirtschaft, Umwelt, Natur und Digitalisierung vom 01.09.2021 zur Planung großflächiger Photovoltaikanlagen im Außenbereich (PV-Erlass), diese sind im Textteil der Potentialanalyse aufgeführt. Daraufhin erfolgte eine Ermittlung der Potentialflächen für Photovoltaik-Freiflächenanlagen. Hierzu wird auf die beigefügten Anlagen verwiesen.

1.3.1 Ergebnis der Potentialanalyse

Nach den genannten Ausschluss-, Abwägungs- und Eignungskriterien erfolgt die Ermittlung der Potentialflächen für Photovoltaik-Freiflächenanlagen.

Zusammenfassend ergeben sich vor allem im südlichen Gemeindegebiet geeignete Flächen für PV-Freiflächenanlagen. Ein Großteil der Flächen liegen dabei südlich des Warringholzer Hofes. Außerdem bieten sich die Möglichkeiten im Norden der Gemeinde, rund um die Ortschaft Warringholz, PV-Anlagen zu entwickeln.

Weitere Abschnitte im gesamten nördlichen Bereich der Gemeinde stellen Abwägungsflächen mit weichen Faktoren dar. Diese Faktoren sind keine Ausschlusskriterien für die Errichtung von PV-Freiflächenanlagen, sondern müssen im Rahmen etwaiger Bauleitplanungen gesondert vertiefend geprüft werden.

Der Umfang der zur Verfügung zu stellenden Flächen obliegt der Planungshoheit der Gemeinde Warringholz. Blatt 3 veranschaulicht den Anteil an Eignungsflächen im Außenbereich, welche als Potentialflächen für PV-Freiflächenanlagen in Frage kommen.

Bei Betrachtung der Karte 3 ergibt sich zunächst eine vertikale Gliederung des Gemeindegebietes - östlich der L127 und westlich der L127:

Die östliche Fläche (östlich der L127) ist aufgrund eines Gebietes mit besonderer Bedeutung für Natur und Landschaft sowie mehreren Siedlungsflächen/ Splittersiedlungen nicht gut geeignet.

Innerhalb des westlichen Bereiches ergibt sich eine horizontale Gliederung:

A – nördlich der K60 (Aasbütteler Weg): Der Bereich ist durch Siedlungsflächen und verschiedene Gewässer vorbelastet.

B – südlich der K60 (Aasbütteler Weg): Der Bereich ist durch eine Waldflächen, dem Warringholzer Hof und einem Gebiet mit besonderer Bedeutung für Natur und Landschaft vorbelastet.

C – südlich des Warringholzer Hofes, südlich der Waldfläche

Von diesen Flächen sind die im südlichen Bereich der Gemeinde gelegenen Flächen (Bereich C) am besten geeignet.

Künftige Solarparks sollen ausschließlich in dem Bereich C entstehen.

Es werden daher die Flächen im Süden im Umfang von etwa 30 Hektar für eine Nutzung mit PV-Freiflächenanlagen vorgesehen (in der folgenden Abbildung 3 grau schräg schraffiert).

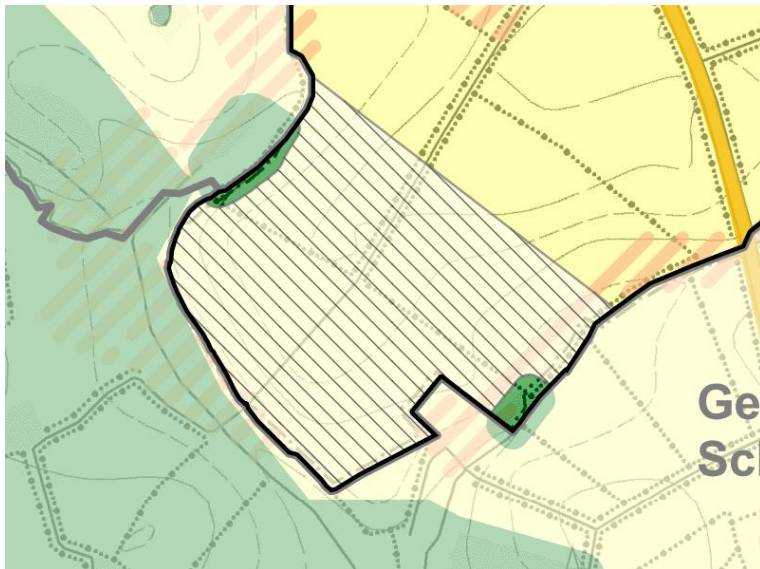


Abb.: Ergebnisse mit Vorrangflächen Photovoltaik-Freiflächenanlagen (ca. 30 Hektar)

Das Konzept ist zur gegebenen Zeit fortzuschreiben.

1.3.2 Gemeindeübergreifende Abstimmung

Angesichts der eng gesteckten Gemeindegebietsgrenzen in Schleswig-Holstein kommt in der Planung dem interkommunalen Abstimmungsgebot (§2 Abs. 2 BauGB) im Bereich der Freiflächenphotovoltaik besonderer Bedeutung zu. Die Planungen benachbarter Gemeinden sind aufeinander abzustimmen. Dabei muss materiell sichergestellt werden, dass gemeindeübergreifende Ziele der Raumordnung und andere Vorgaben (Landschaftsbild, Belange des Tourismus und der Erholung, etc.) gewahrt werden und zudem nicht eine Gemeinde die Planungshoheit der Nachbargemeinden einengt.

Planungen zu Solar-Freiflächenanlagen sollen möglichst Gemeindegrenzen übergreifend abgestimmt werden, um räumliche Überlastungen durch zu große Agglomerationen von Solar-Freiflächenanlagen zu vermeiden, Ziff. 4.5.2 Abs. 4 LEP-Fortschreibung 2021.

Es wird eine vertiefende Abstimmung mit den Nachbargemeinden durchgeführt. Dabei wird um eine Zustimmung der Nachbargemeinden gebeten.

2 Bestandsaufnahme

Bei dem Plangebiet handelt es sich um eine landwirtschaftliche Ackerfläche, die südlich der Ortschaft Warringholz sowie südlich des Warringholzer Hofes liegt. Nördlich, östlich und westlich befinden sich Knickstrukturen. Das Gelände fällt leicht nach Südosten und Südwesten ab. Die Fläche liegt an der südlichen Gemeindegrenze zu Schenefeld. Im östlichen Bereich des Plangebietes befindet sich eine kleinteilige Waldfläche.



Abb.: Luftbild mit Geltungsbereich, Digitaler Atlas Nord

3 Begründung der Planinhalte

3.1 Flächenzusammenstellung

Das Plangebiet umfasst ca. 11,5 ha Sonstiges Sondergebiet mit der Zweckbestimmung Photovoltaikanlagen.

3.2 Auswirkungen der Planung

Die Planung leistet mit der Ausweisung von Flächen für Photovoltaikanlagen einen wichtigen Beitrag zum Klimaschutz, der geeignet ist, dem Klimawandel entgegenzuwirken. Die Planung entspricht den im § 1a BauGB genannten Vorschriften zum Umweltschutz.

Die in Anspruch genommene Fläche erfüllt im Wesentlichen die Kriterien, die gem. des Erlasses vom 01.09.2021 an Photovoltaik-Freiflächenanlagen gestellt werden.

Mögliche nachteilige Auswirkungen auf das Landschaftsbild werden durch Höhen- und Flächenbegrenzungen der beabsichtigten Nutzungen und den Erhalt bzw. die Ergänzung umliegender Gehölzstrukturen gemindert.

3.2.1 Darstellung der Flächennutzungsplanänderung

Ziel der Planung ist die Errichtung von Photovoltaik-Freiflächenanlagen. Die bauliche Nutzung wird im Plangebiet als Sonstiges Sondergebiet -Photovoltaikanlagen- nach § 11 BauNVO dargestellt. Im parallel aufgestellten Bebauungsplan Nr. 3 der Gemeinde Warring-

holz werden die Nutzungen detailliert festgelegt. Im Bebauungsplan wird das Baugebiet entsprechend vorhergehender Systematik begründet und festgesetzt.

3.3 Grünplanung

3.3.1 Naturschutzrechtliche Eingriffsregelung

Die Eingriffs-/Ausgleichsbilanzierung erfolgt nach dem Erlass „Grundsätze zur Planung von großflächigen Photovoltaikanlagen“, Gemeinsamer Beratungserlass des Ministeriums für Inneres, ländliche Räume, Integration und Gleichstellung und des Ministeriums für Energie, Landwirtschaft, Umwelt, Natur und Digitalisierung vom 01.09.2021. Eine entsprechende Bilanzierung erfolgt im Umweltbericht (Kap. 5).

3.3.2 Artenschutz

Bei der Aufstellung der Bauleitplanung sind die Artenschutzbelange des Bundesnaturschutzgesetzes zu berücksichtigen (§§ 44, 45 BNatSchG). Ein Bebauungsplan kann selbst nicht gegen die Zugriffsverbote des § 44 BNatSchG verstoßen, sondern nur dessen Vollzug. Er verstößt jedoch gegen § 1 Abs. 3 BauGB, wenn bei der Beschlussfassung absehbar die Zugriffsverbote des § 44 unüberwindliche Hindernisse für die Verwirklichung darstellen. Eingriffe in Gehölze sind nicht notwendig. Durch die Extensivierung der landwirtschaftlichen Nutzung sind keine unzulässigen artenschutzrechtlichen Konflikte zu erwarten.

Resümierend ist festzustellen, dass aus artenschutzrechtlicher Sicht den Planungen keine Belange entgegenstehen, wenn entsprechende Vermeidungsmaßnahmen für die Brutvögel umgesetzt werden. Weitere artenschutzrechtliche Maßnahmen oder Ausnahmegenehmigungen sind nicht erforderlich.

Auf die detaillierten Ausführungen im Umweltbericht wird verwiesen.

3.4 Archäologie

Das Plangebiet befindet sich in einem archäologischen Interessensgebiet. Zudem sind in der Fläche mehrere Objekte der archäologischen Landesaufnahme verzeichnet. Bei der überplanten Flächen handelt es sich daher gem. § 12 Abs. 2 S. 6 DSchG um Stellen, von denen bekannt ist oder den Umständen nach zu vermuten ist, dass sich dort Kulturdenkmale befinden. Erdarbeiten in diesen Bereichen bedürfen demnach der Genehmigung des Archäologischen Landesamtes. Denkmale sind gem. § 8 Abs. 1 DSchG unabhängig davon, ob sie in der Denkmalliste erfasst sind, gesetzlich geschützt.

Da zudem zureichende Anhaltspunkte dafür vorliegen, dass im Verlauf der weiteren Planung in ein Denkmal eingegriffen werden wird, sind in den gekennzeichneten gem. § 14 DSchG archäologische Untersuchungen erforderlich. Es kann alternativ auf eine archäolo-

gische Untersuchung verzichtet werden, wenn die Modultische in den entsprechenden Bereichen ohne Eingriffe in den Boden, mit Ausnahme von Rammpfählen zur Aufnahme von PV-Modulen, errichtet werden. Unzulässig sind daher also z.B. Leitungsgräben und Wegebau.

3.5 Verkehr

Das Plangebiet liegt westlich der L 127/ Hauptstraße. Von dort abgehend führt ein Wirtschaftsweg entlang des Plangebietes, worüber die Fläche erschlossen wird.

Während der Bauphase kommt es für einen begrenzten Zeitraum zu einem erhöhten Verkehrsaufkommen durch Baumaschinen und Lieferfahrzeuge. Nach der Bauphase ist ein erheblich erhöhtes Verkehrsaufkommen durch Servicefahrzeuge für die PV-Anlage nicht zu erwarten. Insgesamt kann von einer deutlichen Verkehrsreduktion ausgegangen werden, da die Flächen nicht mehr regelmäßig durch landwirtschaftliche Nutzfahrzeuge angefahren werden.

4 Ver- und Entsorgung

Die Ver- und Entsorgung des Gebietes erfolgt über die vorhandenen Einrichtungen in der Gemeinde Warringholz. Ggf. notwendige Erweiterungen werden vorgenommen.

Wasserhaushalt

Das Oberflächenwasser versickert weiterhin dezentral auf der Fläche. Durch die Planung wird das Gebiet von einem Intensivacker zu einem Extensivgrünland entwickelt. Es kommt zu keiner erheblichen Versiegelung auf der Fläche. Somit ist von einem weitgehenden natürlichen Wasserhaushalt auszugehen. Daher wird auf eine Flächenbilanzierung gemäß dem Erlass vom 10.10.2019 zu den „Wasserrechtlichen Anforderungen zum Umgang mit Regenwasser in Schleswig-Holstein Teil 1: Mengenbewirtschaftung“ verzichtet.

Das auf den Modulen, Zufahrten und Nebenanlagen anfallende Niederschlagswasser wird innerhalb des Plangebietes breitflächig versickert, da der zu erwartende Versiegelungsgrad als gering einzustufen ist. Das Niederschlagswasser reichert somit weiterhin das Grundwasser an. Ein Umgang mit wassergefährdeten Stoffen findet innerhalb des Plangebietes nicht statt. Die Errichtung von wasserbaulichen Anlagen u.a. zum Sammeln, Rückhalten, Reinigen oder Versickern von Niederschlagswasser ist daher nicht erforderlich.

Eine Reinigung der Module findet nur nach Bedarf statt. Bei Freiflächenanlagen in Schleswig-Holstein eher selten bis gar nicht, da der häufige Niederschlag die Module reinigt. Sollte es zu einer Reinigung kommen, wird mit enthärtetem Wasser und ohne den Einsatz

chemischer Reinigungsmittel gereinigt. Für den Betrieb einer PV-Freiflächenanlage ist keine Abwasserentsorgung notwendig.

4.1 Löschwasser/Brandschutz

Der Feuerschutz in der Gemeinde Warringholz wird durch die "Freiwillig Feuerwehr" gewährleistet. Bei einer sachgemäßen Planung, Installation und Wartung sind PV-Freiflächenanlagen sicher und ermöglichen generell einen effektiven abwehrenden Brandschutz. Das Risiko eines Brandereignisses ergibt sich hauptsächlich durch die elektrische Spannung. Die gesamte elektrische Anlage ist gemäß den technischen Bestimmungen für Elektroanlagen in regelmäßigen Abständen zu überprüfen.

Die Brandlast einer PV-Freiflächenanlage bezieht sich auf nicht feuerfeste Komponenten wie Gummi, Latex oder Plastik, welche lediglich einen Schwelbrand von geringem Ausmaß ermöglichen. Die restlichen Komponenten der Anlage bestehen aus Glas, Aluminium oder feuerverzinktem Stahl und stellen somit keine Brandlast dar. Die Module werden dabei auf einem Trägersystem aus Stahl und Aluminium (nicht brennbar) montiert, deren Pfosten in den Boden gerammt werden. Die Brandgefahr geht daher nicht von der Anlage, sondern von der darunter befindlichen Vegetation aus.

Im Rahmen des Planvollzug sollten daher folgende Punkte berücksichtigt werden, um einer Brandentstehung von vornherein entgegenzuwirken:

- Der Zufahrtsbereich sowie evtl. innere Betriebswege sind freizuhalten, um im Brandfall die Anlage mittels Feuerwehrfahrzeugen ansteuern zu können.
- Einhaltung der Verhaltensregeln bei Bränden an elektrischen Anlagen
- Aushagerung der Fläche

Insgesamt kann für die PV-Freiflächenanlage von einer geringen Brandgefährdung ausgegangen werden.

5 Umweltbericht gemäß § 2 Abs. 4 und § 2a Satz 2 Nr. 2 BauGB

Zur Wahrung der Belange des Umweltschutzes gem. §§ 1 (6) Nr. 7, 1a BauGB wird eine Umweltprüfung durchgeführt, in der die voraussichtlichen erheblichen Umweltauswirkungen der Planung auf das Gebiet und die Umgebung ermittelt werden. Die Gemeinde fordert die Behörden und sonstigen Träger öffentlicher Belange im Verfahren nach § 4 (1) Baugesetzbuch dazu auf, Äußerungen zum Umfang und Detaillierungsgrad der Umweltprüfung abzugeben.

5.1 Einleitung

5.1.1 Inhalte und Ziele des Bauleitplans

Die Gemeinde Warringholz plant die Erzeugung erneuerbarer Energien mittels Photovoltaikanlagen zu fördern. Die Errichtung von Photovoltaik-Freiflächenanlagen soll auf Sondergebieten mit einer insgesamt Grundfläche von insgesamt ca. 10 ha ermöglicht werden.

5.1.2 Für die Planung bedeutsame einschlägige Fachgesetze und Fachpläne

Folgende bekannte einschlägige Fachgesetze betreffen das Plangebiet und treffen folgende Aussagen:

	Ziele des Umweltschutzes	Berücksichtigung in der Planung
BauGB § 1a	Sparsamer Umgang mit Grund und Boden (Bodenschutzklausel, Umwidmungssperrklausel in Bezug auf landwirtschaftl. Flächen, Waldflächen und für Wohnzwecke genutzte Flächen - § 1a, Abs. 2) Klimaschutz und Anpassung an den Klimawandel (§ 1a, Abs. 5)	Ermittlung der Fläche mittels Flächenkonzept Erzeugung regenerativer Energie dient dem Klimaschutz
BNatSchG, LNatSchG:	Sicherung der Leistungs- und Funktionsfähigkeit des Naturhaushalts, der Regenerationsfähigkeit, der nachhaltigen Nutzungsfähigkeit der Naturgüter etc.	Naturschutzfachliche Eingriffsregelung Artenschutz
BBodSchG:	Nachhaltige Funktionen des Bodens sichern und wiederherstellen	Begrenzung von möglichen Versiegelungen, Hinweise zum Baustellenbetrieb
WasG SH:	Funktion des Wasserhaushaltes im Wirkungsgefüge des Naturhaushaltes sichern	Begrenzung der möglichen Versiegelungen, Hinweise zum Baustellenbetrieb, Regenwasserversickerung vor Ort
WHG:	Schutz der Gewässer als Bestandteil des Naturhaushalts, als Lebensgrundlage des Menschen, als Lebensraum für Tiere und Pflanzen sowie als nutzbares Gut	Begrenzung der möglichen Versiegelungen, Hinweise zum Baustellenbetrieb, Regenwasserversickerung vor Ort
LAbfWG:	Förderung der Kreislaufwirtschaft zur Schonung der natürlichen	In der Betriebsphase keine schädlichen Abfälle zu erwarten.

	Ressourcen und Gewährleistung der umweltverträglichen Beseitigung von Abfällen	
BImSchG:	Ausschluss schädlicher Umweltauswirkungen	Keine schädlichen Umweltauswirkungen zu erwarten.
DSchG:	Bewahrung von Denkmälern	Planung greift nicht in die entsprechenden Böden ein bzw. werden auf entsprechenden Flächen Tiefbauarbeiten vermieden

Folgende bekannte Fachpläne betreffen das Plangebiet und treffen folgende Aussagen:

	Ziele des Umweltschutzes	Berücksichtigung in der Planung
Landesentwicklungsplan (LEP)	<ul style="list-style-type: none"> - Vorbehaltsraum für Natur und Landschaft - Entwicklungsraum für Tourismus und Erholung 	<ul style="list-style-type: none"> - Eingrünung des Plangebietes durch Heckenanpflanzungen und vorhandenen Knicks - der Entwicklungsraum für Tourismus und Erholung bleibt bei einer teilweisen Inanspruchnahme innerhalb der gesamten Gemeinde Warringholz gegeben
Regionalplan (REP)	Gebiet mit besonderer Bedeutung für Tourismus und Erholung	- Durch eine teilweise Inanspruchnahme innerhalb der Gemeinde bleibt das Gebiet mit besonderer Bedeutung für Tourismus und Erholung gegeben
Landschaftsrahmenplan (LRP)	<ul style="list-style-type: none"> - Trinkwassergewinnungsgebiet - Knicklandschaft - Gebiet mit besonderer Erholungseignung - Gebiet, dass die Voraussetzungen für eine Unterschutzstellung als Landschaftsschutzgebiet erfüllt 	<ul style="list-style-type: none"> - Umwandlung Ackerflächen in Grünland - Knickstrukturen bleiben erhalten, außerdem sind Flächen zum Anpflanzen von Bäumen oder Sträuchern vorgesehen - Durch eine teilweise Inanspruchnahme bleibt das Gebiet mit besonderer Erholungseignung grundsätzlich gegeben - fast das gesamte Gemeindegebiet liegt innerhalb eines Gebietes für die Voraussetzung eines LSGs; durch die Planung ist nur ein geringer Flächenanteil dieses Gebietes betroffen
Landschaftsplan:	<ul style="list-style-type: none"> - Nadelwald, Nadelmischwald im Osten - Acker- und/oder Grünlandnutzung - bestehende Knickstrukturen - geplante Neuanpflanzungen von Bäumen entlang der Straße 	<ul style="list-style-type: none"> - Waldabstand von 30m wird eingehalten - Umwandlung Ackerflächen in Grünland - Knickstrukturen bleiben erhalten - die Flächen werden durch Heckenstrukturen eingegrünt

Lärminderungsplan (LMP) oder Lärmaktionsplan	liegt nicht vor	-
Luftreinhalteplan	liegt nicht vor	-
Sonstige städtebauliche Pläne mit Umweltbezug	-	-

Die Planung widerspricht nicht den Zielen der Raumordnung und der Landesplanung.

Folgende bekannte Schutz- oder Risikogebiete betreffen das Plangebiet:

Gebietsart	Abstand in m
Naturschutzgebiet (§ 23 BNatSchG)	nicht betroffen
Nationalparke, Naturmonumente (§ 24 BNatSchG)	nicht betroffen
Biosphärenreservat (§ 25 BNatSchG)	nicht betroffen
Landschaftsschutzgebiet (§ 26 BNatSchG)	nicht betroffen
Naturparke (§27 BNatSchG)	nicht betroffen
Naturdenkmäler (§ 28 BNatSchG)	nicht betroffen
Geschützte Landschaftsbestandteile (§ 29 BNatSchG)	nicht betroffen
Natura 2000 - Gebiete	nicht betroffen
Geschützte Biotope (§ 30 BNatSchG./ § 21 LNatSchG)	Knickstrukturen innerhalb des Plangebietes
Wald (§ 2 LWaldG)	Waldfläche innerhalb des Plangebietes
Wasserschutzgebiete (§ 51 WHG), Heilquellenschutzgebiete (§ 53 WHG), Risikogebiete (§ 73 WHG), Überschwemmungsgebiete (§ 76 WHG)	nicht betroffen
Denkmale oder archäologische Interessensgebiete	Liegt innerhalb eines archäologischen Interessengebietes

Zu der Waldfläche und den geschützten Knickstrukturen werden entsprechenden Abstände eingehalten. Die Planung greift nicht in Schutzgebiete gemäß § 32 BNatSchG ein.

Das Plangebiet befindet sich in einem archäologischen Interessensgebiet. Zudem sind in der Fläche mehrere Objekte der archäologischen Landesaufnahme verzeichnet. Bei der überplanten Flächen handelt es sich daher gem. § 12 Abs. 2 S. 6 DSchG um Stellen, von denen bekannt ist oder den Umständen nach zu vermuten ist, dass sich dort Kulturdenkmale befinden. Erdarbeiten in diesen Bereichen bedürfen demnach der Genehmigung des Ar-

chäologischen Landesamtes. Denkmale sind gem. § 8 Abs. 1 DSchG unabhängig davon, ob sie in der Denkmalliste erfasst sind, gesetzlich geschützt.

Da zudem zureichende Anhaltspunkte dafür vorliegen, dass im Verlauf der weiteren Planung in ein Denkmal eingegriffen werden wird, sind in den gekennzeichneten gem. § 14 DSchG archäologische Untersuchungen erforderlich. Es kann alternativ auf eine archäologische Untersuchung verzichtet werden, wenn die Modultische in den entsprechenden Bereichen ohne Eingriffe in den Boden, mit Ausnahme von Rammpfählen zur Aufnahme von PV-Modulen, errichtet werden. Unzulässig sind daher also z.B. Leitungsgräben und Wegebau.

5.1.3 Prüfung der betroffenen Belange

Die Prüfung der betroffenen Belange erfolgt anhand der Vorgaben des § 1 (6) Nr. 7 BauGB. Die Bauleitplanung ist eine Angebotsplanung, so dass objektbezogene Angaben insbesondere zum Umgang mit Emissionen, Energie, Abwässern und Abfällen in der Regel beim Aufstellungsverfahren nicht vorliegen. Die Umweltprüfung kann zu diesen Belangen daher nur allgemeine Aussagen treffen.

a) Die Auswirkungen auf Tiere, Pflanzen, Fläche, Boden, Wasser, Luft, Klima und das Wirkungsgefüge zwischen ihnen sowie die Landschaft und die biologische Vielfalt

Erheblich betroffen, da Eingriffe nach § 14 BNatSchG vorbereitet werden.

b) Die Erhaltungsziele und der Schutzzweck der Gebiete von gemeinschaftlicher Bedeutung und der Europäischen Vogelschutzgebiete im Sinne des BNatSchG

Nicht betroffen, da die o. g. genannten Schutzgebiete nicht berührt werden. Daher wird dieser Belang im Folgenden nicht weiter untersucht.

c) Umweltbezogene Auswirkungen auf den Menschen und seine Gesundheit sowie die Bevölkerung insgesamt

Nicht betroffen, da für den Menschen im Zusammenhang mit der angestrebten Planung keine erheblichen Auswirkungen auf die Aspekte Wohnen, Wohnumfeld, Erholung, Gesundheit und Wohnbefinden zu erwarten sind. Schützenswerte Nutzungen sind derzeit im Plangebiet nicht vorhanden.

Derzeit gehen vom Plangebiet Auswirkungen einer ordnungsgemäß betriebenen Landwirtschaft aus (Lärm/Staub). Von den Photovoltaikmodulen gehen keine erheblichen betriebsbedingten Lärmemissionen aus. Von den Trafogebäuden ist mit örtlich begrenzten, geringen Lärmemissionen zu rechnen. Baubedingte Auswirkungen wie ein erhöhtes Verkehrsaufkommen durch den Baustellenverkehr sowie Lärm- und Staubemissionen treten nur während eines begrenzten Zeitraumes von wenigen Wochen auf.

d) Umweltbezogene Auswirkungen auf Kulturgüter und sonstige Sachgüter

Es wird auf § 15 DSchG verwiesen: Wer Kulturdenkmale entdeckt oder findet, hat dies unverzüglich unmittelbar oder über die Gemeinde der oberen Denkmalschutzbehörde mitzuteilen. Die Verpflichtung besteht ferner für die Eigentümerin oder den Eigentümer und die Besitzerin oder den Besitzer des Grundstücks oder des Gewässers, auf oder in dem der Fundort liegt, und für die Leiterin oder den Leiter der Arbeiten, die zur Entdeckung oder zu dem Fund geführt haben. Die Mitteilung einer oder eines der Verpflichteten befreit die übrigen. Die nach Satz 2 Verpflichteten haben das Kulturdenkmal und die Fundstätte in unverändertem Zustand zu erhalten, soweit es ohne erhebliche Nachteile oder Aufwendungen von Kosten geschehen kann. Diese Verpflichtung erlischt spätestens nach Ablauf von vier Wochen seit der Mitteilung. Archäologische Kulturdenkmale sind nicht nur Funde, sondern auch dingliche Zeugnisse wie Veränderungen und Verfärbungen in der natürlichen Bodenbeschaffenheit.

Bei Beachtung der Hinweise wird eine Erheblichkeit nicht angenommen. Daher wird dieser Belang im Folgenden nicht weiter untersucht.

e) Die Vermeidung von Emissionen sowie der sachgerechte Umgang mit Abfällen und Abwässern

Nicht betroffen, da keine erheblichen Emissionen zu erwarten sind. Der sachgerechte Umgang mit Abfällen und ihre umweltschonende Beseitigung und Verwertung wird durch entsprechende fachgesetzliche Regelungen sichergestellt.

f) Die Nutzung erneuerbarer Energien sowie die sparsame und effiziente Nutzung von Energie

Nicht betroffen, da es sich bei dem Vorhaben um die Erzeugung erneuerbarer Energien in Form von Photovoltaik handelt.

g) Die Darstellung von Landschaftsplänen sowie von sonstigen Plänen, insbesondere des Wasser-, Abfall- und Immissionsschutzrechts

Von den vorhandenen Knickstrukturen wird genügend Abstand gehalten und die vorhandenen Knicks sollen erhalten bleiben. Durch die geplante Nutzung wird die Fläche extensiviert und als Gras- und Krautflur entwickelt. Zudem werden weitere Heckenpflanzungen ergänzt. Dabei wird auch die Biotopverknüpfung durch Heckenanpflanzungen festgesetzt.

Die Planung weicht nicht von den Darstellungen des Landschaftsplanes ab. Daher wird dieser Belang im Folgenden nicht weiter untersucht.

h) Die Erhaltung der bestmöglichen Luftqualität in Gebieten, in denen die durch Rechtsverordnung zur Erfüllung von Rechtsakten der Europäischen Union festgelegten Immissionsgrenzwerte nicht überschritten werden.

Nicht betroffen, da keine erheblichen Emissionen zu erwarten sind.

i) Die Wechselwirkungen zwischen den einzelnen Belangen des Umweltschutzes nach den Buchstaben a bis d

Wesentliche Auswirkungen auf die Wechselwirkungen zwischen den Belanggruppen sind nicht erkennbar, es sind ohnehin nur die Belange a) „Die Auswirkungen auf Tiere, Pflanzen, Fläche, Boden, Wasser, Luft, Klima und das Wirkungsgefüge zwischen ihnen sowie die Landschaft und die biologische Vielfalt“ überhaupt betroffen. Von einer Erheblichkeit wird daher nicht ausgegangen. Daher wird dieser Belang im Folgenden nicht weiter untersucht.

j) Unbeschadet des § 50 Satz 1 des Bundes-Immissionsschutzgesetzes, die Auswirkungen, die aufgrund der Anfälligkeit der nach dem Bebauungsplan zulässigen Vorhaben für schwere Unfälle oder Katastrophen zu erwarten sind, auf die Belange nach den Buchstaben a bis d und i

Die nach dieser Bauleitplanung zulässigen Vorhaben verursachen keine schweren Unfälle oder Katastrophen. Daher wird dieser Belang im Folgenden nicht weiter untersucht.

5.2 Beschreibung und Bewertung der erheblichen Umweltauswirkungen die in der Umweltprüfung nach § 2 Abs. 4 Satz 1 ermittelt wurden

Erhebliche Umweltauswirkungen sind in der Umweltprüfung nur für die Belange a) „Die Auswirkungen auf Tiere, Pflanzen, Fläche, Boden, Wasser, Luft, Klima und das Wirkungsgefüge zwischen ihnen sowie die Landschaft und die biologische Vielfalt“ zu erwarten. Die folgenden Ausführungen beschränken sich daher auf diese Aspekte.

5.2.1 Bestandsaufnahme der einschlägigen Aspekte des derzeitigen Umweltzustands (Basisszenario), einschließlich der Umweltmerkmale der Gebiete, die voraussichtlich erheblich beeinflusst werden:

a) Tiere, Pflanzen, Fläche, Boden, Wasser, Luft, Klima und das Wirkungsgefüge zwischen ihnen sowie die Landschaft und die biologische Vielfalt

Tiere

Im August 2023 wurde ein Artenschutzgutachten erstellt („Solarpark Warringholz – Artenschutzbeitrag“, bioplan PartG). Zur Erfassung artenschutzrechtlich relevanter Tier- und Pflanzenarten erfolgte eine umfangreiche Auswertung vorhandener Daten. Zur Beurteilung der Vorkommen von planungsrechtlichen Vogelarten erfolgten zusätzlich gezielte Geländeerhebungen vor Ort.

Das Brutvogelrepertoire des Untersuchungsbereiches ist gemessen an der Größe als artenreich und hochwertig zu bezeichnen, jedoch liegen die Revierzentren bzw. Brutplätze der wertgebenden Arten fast ausnahmslos außerhalb der Planfläche bzw. außerhalb des Geltungsbereiches des B-Plans Nr. 3 der Gemeinde Warringholz. Die intensiv bewirtschafteten Ackerflächen der eigentlichen Planfläche bieten für anspruchsvollere oder seltene Arten keine geeigneten Lebensräume. Lediglich im Bereich der gut ausgeprägten Knicks fin-

den Gehölzbrüter oder Bodenbrüter geeignete Bedingungen vor. Als Nahrungsflächen dürfen jedoch die angrenzenden (Weide-) Grünländer dienen.

Für die Arten Kiebitz und Wachtel sind keine vorhabenbedingten Verbotstatbestände anzunehmen, da die Arten ihre Revierzentren in ausreichender Entfernung zur Eingriffsfläche haben und Störungen sowie der Verlust von Brutplätzen oder essenziellen Nahrungshabitaten ebenfalls nicht zu erwarten sind. Auch eine Betroffenheit des in ca. 500 m Entfernung zur Planfläche brütenden Kranich kann ausgeschlossen werden.

Für die in einigem Abstand zur Planfläche vorkommenden Greifvögel Rotmilan und Mäusebussard kann eine unmittelbare Gefährdung durch die Arbeiten sicher ausgeschlossen werden, da beide Brutplätze in Gehölzbeständen außerhalb der Planfläche liegen. Auch relevante Störungen durch das Vorhaben sind aufgrund des Abstandes zur Eingriffsgrenze, der visuellen Abschirmung und die lokale sowie temporäre Beschränkung der Bauarbeiten nicht zu erwarten. Mit einem Verlust an Nahrungsflächen, welche für den Erhalt der Fortpflanzungs- und Ruhestätten ebenso notwendig sind wie der Brutplatz an sich, ist ebenso nicht zu rechnen: Der Mäusebussard ist ein Ansitzjäger, welcher oft auf einer erhöhten Warte sitzend nach Beute Ausschau hält. Sitzwarten werden im geplanten Solarpark im Bereich von Zäunen, der PV-Anlagen und deren Aufständigung etc. entstehen. Für den Rotmilan entstehen zumindest in den randlichen Bereichen sowie in den Reihenzwischenräumen für den oftmals strukturgebunden jagenden Rotmilan neue, attraktive Nahrungshabitats. Außerdem wird das Nahrungsangebot (hauptsächlich Kleinsäuger) für beide Arten im Vergleich zur derzeitigen intensiven agrarwirtschaftlichen Nutzung deutlich ansteigen.

Eine Betroffenheit der Gilde der Gewässerbrüter kann im Vorwege sicher ausgeschlossen werden, da sich im Eingriffsbereich keine Gewässer befinden.

Im Falle der Bodenbrüter kann es zu Tötungen sowie zur Zerstörung von Nestern und Gelegen kommen, wenn die Arbeiten zur Baufeldfreimachung, Anlagenerrichtung etc. während der Brutzeit der betroffenen Arten ausgeführt werden. Zur Vermeidung des Tötungsverbot nach § 44 Abs. 1 Nr. 1 BNatSchG ist eine spezifische Bauzeitenregelung erforderlich.

Für die Gilde der Gehölzbrüter kann eine unmittelbare Gefährdung durch die Arbeiten zur Errichtung des Solarparks sicher ausgeschlossen werden, da keine Eingriffe in Gehölze stattfinden werden. Zudem sind die Arbeiten nach gutachterlicher Einschätzung nicht dazu geeignet, eine relevante Störung zu bewirken, durch welche sich der Erhaltungszustand der lokalen Populationen verschlechtert. Die Funktion der Lebens- und Fortpflanzungsstätte im räumlichen Zusammenhang bleibt für die Gilde der Gehölzbrüter erhalten, es werden keine Verbotstatbestände gemäß § 44 (1) Nr. 3 BNatSchG ausgelöst.

Gemäß dem Gutachten befindet sich innerhalb des 1.000-Meter-Radius eine Wochenstube der Fransenfledermaus. Allerdings kann eine relevante negative Auswirkung des Vorhabens auf die Gruppe der Fledermäuse sicher ausgeschlossen werden. Die überplanten z.Zt. intensiv bewirtschafteten Ackerstandorte stellen für Fledermäuse nur sehr bedingt geeignete Nahrungshabitate dar, von einer tiefergehenden ökologischen Wertigkeit der Flächen für die Tiere kann nicht ausgegangen werden. Aller Voraussicht nach werden sich nach Planungsumsetzung durch die dann extensive Bewirtschaftung der Flächen die Habitatbedingungen für Fledermäuse verbessern. Da zudem keinerlei Gehölze überplant werden bzw. vom Vorhaben betroffen sind, kann eine Betroffenheit der Gruppe der Fledermäuse im Vorwege sicher ausgeschlossen werden.

Für das Untersuchungsgebiet liegen gemäß Verbreitungskarte der Haselmaus in Schleswig-Holstein keine aktuellen Nachweise der Art aus dem Zeitraum 2003 bis 2017 vor. Folglich ist ein Vorkommen der Haselmaus im Plangebiet unwahrscheinlich, jedoch nicht gänzlich auszuschließen. Da ohnehin keine Eingriffe in Gehölze geplant sind, ist auch potenziell keine Beeinträchtigung zu erwarten.

Aufgrund der Kenntnisse der aktuellen Verbreitungssituation und der Habitatansprüche des Fischotters kann hinsichtlich der fehlenden Attraktivität des Untersuchungsgebietes bzw. auch dessen näheren Umfelds ein Vorkommen des Fischotters im Einwirkungsbereich des Vorhabens sicher ausgeschlossen werden.

Gemäß dem Gutachten gibt es einen Nachweis des Laubfrosches in etwa 900 m Entfernung zum Vorhabengebiet. Im Eingriffsbereich und dessen direkter Umgebung befinden sich keine Gewässer mit einem hohen Potenzial für Amphibien des Anhangs IV der FFH-Richtlinie. Die nächstgelegenen Gewässer mit einer Habitateignung für Amphibien befinden sich ca. 400 m vom Eingriffsbereich entfernt. Aufgrund der Entfernung sowie der geringen Habitateignung ist nicht mit einer erhöhten Relevanz des Untersuchungsgebietes als Landlebensraum für Amphibien zu rechnen.



Abb: Ergebnisse der Datenrecherche im 1.000 m Radius um den Geltungsbereich (Quelle: bioplan 2023)

Andere Arten des Anhangs IV der FFH-Richtlinie sind nicht zu erwarten, da die übrigen Arten des Anhangs IV ein abweichendes Verbreitungsbild oder sehr spezielle Lebensraumansprüche haben (Moore, alte Wälder, Trockenrasen, Heiden, spezielle Gewässer, marine Lebensräume), die hier nicht erfüllt werden.

Pflanzen

Die Aufnahme des Biotoptypenbestandes erfolgte im Rahmen von Kartierungen im Dezember 2022 sowie von Luftbildauswertungen. Zudem wurden vorliegende Daten aus der landesweiten Biotopkartierung SH (LLUR) einbezogen. Verwendet werden die Biotopkürzel in Anlehnung an die Kartieranleitung und den Biotoptypenschlüssel für die Biotopkartierung Schleswig-Holstein (LLUR, Stand: April 2022). Dem gesetzlichen Biotopschutz gem. § 30 BNatSchG i.V.m. § 21 LNatSchG unterliegende Biotope sind mit (§) gekennzeichnet. Im

Folgenden werden die im Planungsraum befindlichen oder an diesen angrenzenden Biotope beschrieben.

Das Plangebiet liegt südlich von Warringholz und nördlich von Schenefeld. Der räumliche Geltungsbereich umfasst eine rund 11,5 ha große, nach Südwesten leicht abfallende Fläche. Nördlich, östlich und westlich befinden sich Knickstrukturen. Im östlichen Bereich des Plangebietes befindet sich eine kleinteilige Waldfläche. Westlich außerhalb des Geltungsbereiches befindet sich eine Niederungsfläche mit einem wasserführenden Graben, der südlich des Plangebietes in die Mühlenau mündet. Die Mühlenau fließt östlich des Plangebietes in südlicher Richtung.

AAy – Intensivacker

Die Intensivackerflächen des Plangebietes unterliegen einer regelmäßigen starken Nutzung.

HWy§ - Typischer Knick §

Die Knicks des Plangebietes weisen sehr unterschiedliche Erhaltungszustände auf. Es sind sowohl Knicks mit Überhältern (Stiel-Eichen – *Quercus robur*) und zumeist einer kaum ausgebildeten Strauchschicht und einem Unterwuchs aus Adlerfarn (*Pteridium aquilinum*) als auch Knicks ohne Überhälter mit einem lückigen bis dichten Strauchbewuchs vorhanden. Die Strauchschicht wird streckenweise dominiert von einer Art wie Weißdorn (*Crataegus monogyna* / *laevigata*) an der Ostgrenze, Hainbuche (*Carpinus betulus*) im Norden oder Haselnuss (*Corylus avellana*) an der Südostgrenze des Plangebietes. Andere Teilabschnitte sind vielfältiger aufgebaut aus einer bunten Mischung aus Hainbuche (*Carpinus betulus*), Weißdorn (*Crataegus monogyna* / *C. laevigata*), Brombeere (*Rubus fruticosus*), Zitterpappel (*Populus tremula*), Pfaffenhütchen (*Euonymus europaeus*) und Holunder (*Sambucus nigra*).

HWo§ - Knick ohne Gehölz §

Abschnittsweise fehlt den Knickwällen an der östlichen Plangebietsgrenze jeglicher Gehölzbewuchs. Die Wälle sind mit einer Gras- und Krautflur bewachsen.

HFy§ - Typische Feldhecke §

An der südlichen und westlichen Plangebietsgrenze sind die linearen Gehölzstrukturen im Übergang von der ansteigenden, als Acker genutzten Vorhabenfläche zu dem tiefliegenden, von einem Graben durchzogenen Grünland als ebenerdige Feldhecken anzusprechen. Überhälter sind nicht vorhanden. Der südliche Feldheckenabschnitt ist mäßig bis recht dicht aus Stiel-Eichen (*Quercus robur*), Holunder (*Sambucus nigra*), Brombeere (*Rubus fruticosus*), Weiden (*Salix* i.S.) und Schwarz-Erle (*Alnus glutinosa*) aufgebaut. Im nördlicher gele-

genen Abschnitt ist auch Weißdorn (*Crataegus monogyna*) eingemischt. Dieser Abschnitt ist sehr lückig mit gänzlich gehölzfreien Bereichen.

Im Nahbereich der Planung befinden sich einige kleine, mit Bäumen bestockte Waldflächen:

WTe – Entwässerter Feuchtwald mit Erlen und Eschen

In einem feuchten Niederungsbereich innerhalb des Plangebietes im Osten steht ein kleiner entwässerter Feuchtwald, in dem Schwarz-Erlen (*Alnus glutinosa*) dominieren.

WMy – Sonstiger Laubwald auf reichen Böden

An die kleine Feuchtwaldfläche schließt nördlich ein Laubwald mit einem geringen Nadelholzanteil an. Es dominieren Rotbuche (*Fagus sylvatica*), Sand-Birke (*Betula pendula*) und Pappel (*Populus*). In geringeren Anteilen sind auch Schwarz-Erle und Gemeine Fichte (*Picea abies*) vertreten.

WM – Laubwälder auch reichen Böden

Nordwestlich außerhalb des Plangebietes befindet sich ein überwiegend mit Stiel-Eichen bestandener Laubwald an einem Geländehang.

WFn – Nadelholzforst

Am Fuß des bewaldeten Hanges wächst auf einer kleinen Fläche ein Nadelholzforst, in dem zum Zeitpunkt der Kartierung flächig ein Holzeinschlag durchgeführt wurde.

FG – Graben

Das Plangebiet befindet sich auf einem leicht ansteigenden Gelände, das von Westen von einem Graben und im Osten von der Mühlenau in tiefer liegenden Niederungsbereichen umflossen wird. Südlich des Plangebietes mündet der Graben in die Mühlenau.

Der Graben westlich des Plangebietes verläuft in einem begradigten, profilierten Bett innerhalb von Grünlandflächen. Die Uferränder sind weitestgehend frei von einem Gehölzaufwuchs.

FBt– Bach mit Regelprofil, ohne technische Uferverbauung

Die Mühlenau fließt ebenso in einem profilierten Bett entlang von Gehölzstrukturen und mittig durch Grünlandflächen. Sie mündet ca. 830 m südlich des Plangebietes in den Mühlenenteich.

GAy – Artenarmes Wirtschaftsgrünland

Die artenarmen Wirtschaftsgrünlandflächen außerhalb des Plangebietes liegen in feuchteren Niederungsbereichen. Sie werden überwiegend beweidet bzw. intensiv als Mähwiese genutzt. Sie unterliegen dementsprechend einer regelmäßigen starken Nutzung.

HU – Linearer Ufergehölzsaum

Ein schmaler gewässerbegleitender Gehölzsaum ist auf einem Teilstück entlang des Grabens südwestlich außerhalb des Plangebietes aufgewachsen.

RHp – Adlerfarnflur

Beidseitig des unversiegelten Wirtschaftsweges an der westlichen Plangebietsgrenze hat sich eine Adlerfarnflur mit einem flächig dichten Bewuchs aus Adlerfarn (*Pteridium aquilinum*) entwickelt.

SVp – Spurplattenweg

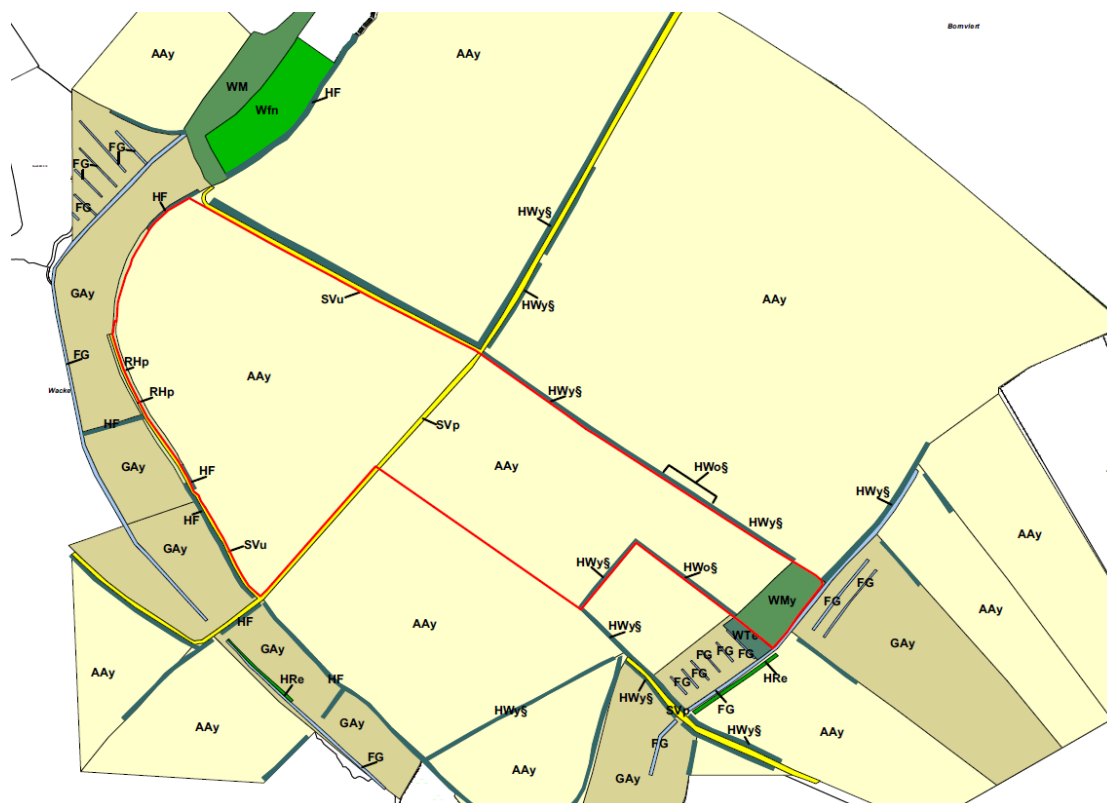
Das Plangebiet wird von Nord nach Süd von einem Spurplattenweg gekreuzt. Die Bankette besteht aus einem regelmäßig gemähten Grasbewuchs.

SVu – Unversiegelter Weg mit und ohne Vegetation, Trittrassen

Unversiegelte Wirtschaftswege mit einer regelmäßig gemähten, dichten Grasvegetation befinden sich an der nördlichen und an der westlichen Plangebietsgrenze.

Insgesamt stellt der Intensivacker des Plangebietes einen sehr artenarmen Biotoptyp dar, welcher regelmäßigen anthropogenen Einflüssen unterliegt. Bereiche mit höherer Strukturvielfalt bilden die Grünland- und Gehölzflächen außerhalb des Plangebietes. In diese Strukturen wird durch die Planumsetzung nicht eingegriffen.

Die nachfolgende Abbildung ist ein Ausschnitt der Biotoptypenkartierung für den die 3. Flächennutzungsplanänderung der Gemeinde Warringholz und zeigt die Biotoptypen auf der Vorhabenfläche und im näheren Umfeld.

**LEGENDE****Wälder, Gebüsch und Kleingehölze**

WFn	Nadelholzforst
WMy	Sonstiger Laubwald auf reichen Böden
WTe	Entwässerte Feuchtwald mit Erlen und Eschen
WM	Laubwälder auf reichen Böden

Gehölze außerhalb von Wäldern

HRa	Gehölzsaum an Gewässern
HWy	Knicks §
HF	Feldhecke
HWo	Knickwall ohne Gehölz
HFy	Typische Feldhecke

Stillgewässer

FG	Graben
Grünland	
GAy	Artenarmes Wirtschaftsgrünland

Acker- und Gartenbauflächen

AAy	Acker
------------	-------

Ruderales Gras und Staudenfluren

RHp	Adlerfarnflur
------------	---------------

Biotoptypen in Zusammenhang mit baulichen Anlagen

SVp	Spurplattenweg
SVu	Unversiegelter Weg

Arten des Anhangs IV der FFH-Richtlinie:

In Schleswig-Holstein sind grundsätzlich drei Pflanzenarten des Anhangs IV der FFH-Richtlinie zu erwarten:

- Froschkraut (*Luronium natans*)
- Kriechender Sellerie (*Apium repens*)
- Schierlings-Wasserfenchel (*Oenanthe coniooides*)

Alle drei Arten sind an feuchte bis zeitweise überschwemmte Lebensbereiche gebunden, Froschkraut und Kriechender Sellerie sind Pionierpflanzen und benötigen offene Böden oder Störstellen. Ein Vorkommen aller drei Arten in dem Vorhabensgebiet des B-Plans Nr. 3 der Gemeinde Warringholz ist nicht zu erwarten.

Fläche und Boden

Die Flächen des Plangebietes sind überwiegend intensiv landwirtschaftlich genutzte Ackerflächen. Das Gelände fällt leicht nach Südosten und Südwesten ab. Die Fläche ist größtenteils mit Knickstrukturen abgegrenzt.

Gemäß der Bodenübersichtskarte 1:250.000 (Umweltportal SH) handelt es sich im gesamten Plangebiet um Braunerde (Nutzungseignung - Mittlere Ackerböden). Die Böden des Plangebietes sind durch die intensive landwirtschaftliche Nutzung in ihrer Natürlichkeit überformt.

Angrenzend an das Plangebiet grenzen landwirtschaftlich genutzte Ackerflächen an. Die aus einer ordnungsgemäßen landwirtschaftlichen Nutzung resultierenden Immissionen (Lärm, Gerüche, Staub) können zeitlich begrenzt auf das Plangebiet einwirken. Die aus dem Verkehr resultierenden Immissionen (Lärm, Staub) wirken dauerhaft auf das Plangebiet ein.

Bodenbewertung

Eine Betrachtung der Bodenbewertung (Bodenfunktionale Gesamtleistung und natürliche Ertragsfähigkeit) fand bereits auf Ebene der Gemeindeweiten Potentialanalyse statt, hierbei wurde von keiner flächenscharfen Bewertung ausgegangen. Im Rahmen der Bauleitplanung wird der Aspekt der natürlichen Ertragsfähigkeit (regional bewertet) genauer untersucht. Aus diesem Grund lässt sich ein teilweise anderes Ergebnis erkennen.

Hinsichtlich der Bodenbewertung wurde die natürliche Ertragsfähigkeit betrachtet.

Nach dem *Gemeinsamen Beratungserlass des Ministeriums für Inneres, ländliche Räume, Integration und Gleichstellung und des Ministeriums für Energie, Landwirtschaft, Umwelt, Natur und Digitalisierung vom 01.09.2021 zur Planung großflächiger Photovoltaikanlagen im Außenbereich (PV-Erlass)* unterliegen die „landwirtschaftlich genutzten Flächen, je höher die Ertragsfähigkeit, desto größer ist die Gewichtung“ der Abwägung. Hierbei wurde als Informationsquelle auf das Umweltportal ([Umweltportal Schleswig-Holstein](#)) verwiesen. Die Karte „Ertragsfähigkeit“ stellt nur die reine Nutzungsfunktion als landwirtschaftliche Fläche dar.

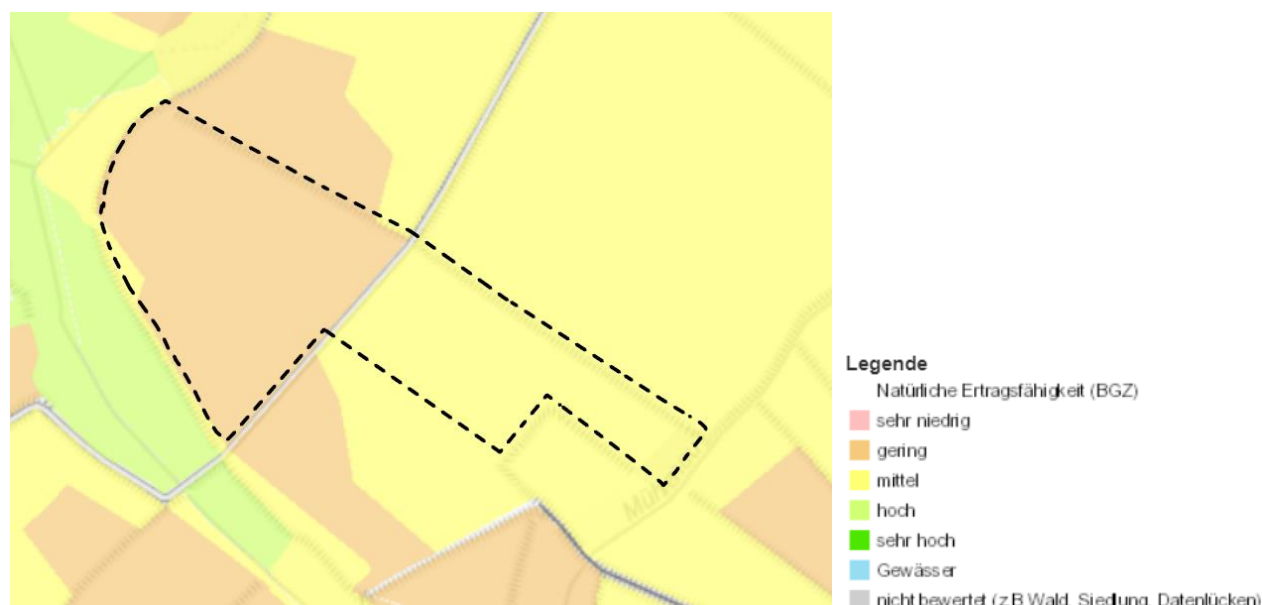


Abb. 1: natürliche Ertragsfähigkeit (BGZ) regional bewertet (Umweltportal SH)

Unter genauer Betrachtung in einem detaillierteren Maßstab lässt sich erkennen, dass das Plangebiet mit einer Ertragsfähigkeit „gering“ und „mittel“ bewertet wurde.

Da der Boden innerhalb des Sondergebietes und der Grünflächen nicht mehr landwirtschaftlich bearbeitet wird und keine Düngeeintragungen mehr erfolgen, hat die Errichtung einer PV-Freiflächenanlage positive Auswirkungen auf den vorsorgenden Bodenschutz. Des Weiteren kann ein vollständiger Rückbau nach Ende der Nutzungsdauer relativ schnell und einfach erfolgen.

Wasser

Das Plangebiet befindet sich in einem Trinkwassergewinnungsgebiet.

Durch die intensive landwirtschaftliche Nutzung besteht eine Vorbelastung des Schutzgutes Wasser im Plangebiet.

Luft, Klima

Das Klima Schleswig-Holsteins gehört zu dem kühlgemäßigten subozeanischen Bereich. Charakteristisch sind die vorherrschenden Westwinde, verhältnismäßig hohe Winter- und niedrige Sommertemperaturen, geringe jährliche und tägliche Temperaturschwankungen, hohe Luftfeuchtigkeit und starke Winde.

Insgesamt ist von unbelasteten klimatischen Verhältnissen auszugehen.

Landschaft

Das Landschaftsbild wird großräumig von intensiv genutzten Ackerflächen und strukturgebenden Knickflächen geprägt. Das Plangebiet selbst stellt sich als intensiv genutzt Ackerfläche dar, die durch Knickstrukturen teilweise eingefasst wird. Im Osten des Plangebietes befindet sich eine Waldfläche.

Biologische Vielfalt, Wirkungsgefüge

Das Vorhabengebiet selbst ist nur mäßig strukturiert, weist keine besonderen Böden oder Gewässer auf. Aufgrund der intensiven landwirtschaftlichen Nutzung der Fläche ist von einer durchschnittlichen biologischen Vielfalt innerhalb des Plangebietes auszugehen.

Innerhalb des betrachteten Landschaftsraumes kann aufgrund der vorhandenen Ökosysteme und der kontinuierlichen anthropogenen Beeinflussung von einem relativ stabilen Wirkungsgefüge ausgegangen werden.

5.2.2 Übersicht über die voraussichtliche Entwicklung des Umweltzustands bei Nichtdurchführung der Planung

Bei Nichtdurchführung der Planung verbleibt es voraussichtlich bei den bisherigen Nutzungen als intensiv ackerbaulich genutzte Fläche bis an die Niederungsflächen des Biotopverbundes heran. Es wird weiterhin zu Stoffeinträgen (Dünge- und Pflanzenschutzmittel) in die Randbereiche des Biotopverbundsystems kommen.

5.2.3 Prognose über die Entwicklung des Umweltzustands bei Durchführung der Planung

Die derzeitige Nutzung der Vorhabenfläche als Intensivacker entfällt. In Teilbereichen kommt es kleinflächig zu Teilversiegelungen und Versiegelungen, auf allen anderen Flächen wird extensiv genutztes Grünland entwickelt. Wie auf den nicht überdachten Flächen wird sich unter den PV-Modulen eine standortangepasste Flora einstellen. Stoffeinträge in die Umgebung z.B. in das Biotopverbundsystem durch die ordnungsgemäß betriebene Landwirtschaft auf der Vorhabenfläche entfällt. Erhebliche Emissionen von Schadstoffen, Erschütterungen, Lärm, Licht und Strahlung sind in der Betriebsphase der PV-Anlagen nicht zu erwarten. Die Erzeugung von regenerativer Energie stellt langfristig eine Verbesserung für die Schutzgüter Klima und Luft dar.

Die schutzgutbezogene Prognose der vorhabenbedingten Umweltauswirkungen erfolgt nach einem einheitlichen Prüfschema in tabellarischer Form.

Verwendete Symbole:

-- – für die vorliegende Planung nicht zutreffend bzw. nicht relevant

X – keine Beeinträchtigungen

G – geringe Beeinträchtigungen

E – erhebliche Beeinträchtigungen

Soweit sich erhebliche Beeinträchtigungen ergeben, werden Maßnahmen zur Vermeidung, Verminderung oder Kompensation erforderlich. Diese sind in Kapitel 7.2.4 beschrieben.

a) Auswirkungen auf Tiere (1), Pflanzen (2), Fläche und Boden (3), Wasser (4), Luft und Klima (5) und das Wirkungsgefüge zwischen ihnen (6) sowie die Landschaft und die biologische Vielfalt (7)

Prognose über die Entwicklung des Umweltzustands bei Durchführung der Planung				
a (1) - Schutzgut Tiere				
Beschreibung der Auswirkungen während der Bau- und Betriebsphase infolge:	Schutzgut-betroffenheit		Beschreibung Auswirkungen des geplanten Vorhabens	
	Bau-phase	Betriebs-phase		
aa)	des Baus und des Vorhandenseins der geplanten Vorhaben, soweit relevant einschl. Abrissarbeiten	E	G	<ul style="list-style-type: none"> - im Falle der <u>Bodenbrüter</u> kann es zu Tötungen sowie Zerstörung von Nestern und Gelegen kommen, wenn z.B. Arbeiten zur Baufeldräumung oder Anlagenerichtung während der Brutzeit der betroffenen Arten ausgeführt werden - Da in die Gehölze nicht eingegriffen wird, sind keine direkten Gefährdungen der Gehölzbrüter und der Fledermäuse zu erwarten - Da im Plangebiet keine Gewässer vorhanden sind, sind keine direkten Gefährdungen von Amphibien und Gewässerbrütern zu erwarten
bb)	der Nutzung natürlicher Ressourcen, insbes. Fläche, Boden, Wasser, Tiere, Pflanzen und biolog. Vielfalt, wobei soweit möglich die nachhaltige Verfügbarkeit dieser Ressourcen zu berücksichtigen ist	G	G	<ul style="list-style-type: none"> - geringe baubedingte Verringerung der bodenbelebten Flächen und Lebensraumhabitate durch Versiegelung - durch die Einzäunung des Geländes kommt es zu einem Lebensraumzugang für Mittel- und Großsäuger. - langfristige Entwicklung differenzierter Lebensräume durch Übershirmung (z.B. aufgrund von unterschiedlich starker Verschattung und Austrocknung der Flächen unter den Modulen) - mittelfristige Schaffung neuer Lebensräume durch die Entwicklung von Extensivgrünland auf der Vorhabensfläche
cc)	der Art und Menge an Emissionen von Schadstoffen, Lärm, Erschütterungen, Licht, Wärme und Strahlung sowie der Verursachung von Belästigungen	G	X	<ul style="list-style-type: none"> - baubedingte Auswirkungen durch Baustellenbetrieb zu erwarten, jedoch nur vorübergehend für die Dauer der Bauphase und bei Beachtung der einschlägigen Vorschriften nicht erheblich - betriebsbedingte Beeinträchtigungen des Schutzgutes Tiere nicht zu erwarten - eine erhebliche Wärme- oder Strahlungsemission wird mit der Umsetzung der Planung voraussichtlich nicht einhergehen
dd)	der Art und Menge der erzeugten Abfälle und ihrer Beseitigung und Verwertung	X	X	- bei Planung und Ausführung nach dem Stand der Technik nicht zu erwarten
ee)	der Risiken für die menschliche Gesundheit, das kulturelle Erbe oder die Umwelt (z.B. durch Unfälle oder Katastrophen)	--	--	

Prognose über die Entwicklung des Umweltzustands bei Durchführung der Planung			
a (1) - Schutzgut Tiere			
Beschreibung der Auswirkungen während der Bau- und Betriebsphase infolge:	Schutzgut-betroffenheit		Beschreibung Auswirkungen des geplanten Vorhabens
	Bau-phase	Betriebs-phase	
ff) der Kumulierung mit den Auswirkungen von Vorhaben benachbarter Plangebiete unter Berücksichtigung etwaiger bestehender Umweltprobleme i.B. auf möglicherweise betroffene Gebiete mit spezieller Umweltrelevanz oder auf die Nutzung von natürlichen Ressourcen	X	X	- Kumulierung mit direkten oder etwaigen indirekten Auswirkungen von Vorhaben benachbarter Plangebiete ist nicht zu erwarten
gg) der Auswirkungen der gepl. Vorhaben auf das Klima (z.B. Art und Ausmaß der Treibhausgasemissionen) und der Anfälligkeit der gepl. Vorhaben gegenüber den Folgen des Klimawandels	X	X	- anlagebedingte Erwärmung der Moduloberflächen bei längerer Sonnenexposition, beschattete Bereiche unter den Modulen weisen geringere Temperaturen auf. Dadurch Bildung eines eigenen, begrenzten Mikroklimas im direkten Anlagenumfeld und Entwicklung entsprechend angepasster Lebensräume. - keine besondere klimatische Funktion auf die Umgebung
hh) der eingesetzten Techniken und Stoffe	X	X	- bei Planung und Ausführung unter Beachtung der anerkannten Regeln der Technik und der einschlägigen Gesetze, Verordnungen, Normen und Richtlinien nicht zu erwarten

Symbole: -- – nicht zutreffend, **X** – keine, **G** – geringe, **E** – erhebliche Beeinträchtigungen

Europäischer Artenschutz gemäß § 44 BNatSchG

Nach § 44 Abs. 1 BNatSchG ist es verboten,

- wild lebenden Tieren der besonders geschützten Arten nachzustellen, sie zu fangen, zu verletzen oder zu töten oder ihre Entwicklungsformen aus der Natur zu entnehmen, zu beschädigen oder zu zerstören,
- wild lebende Tiere der streng geschützten Arten und der europäischen Vogelarten während der Fortpflanzungs-, Aufzucht-, Mauser-, Überwinterungs- und Wanderungszeiten erheblich zu stören; eine erhebliche Störung liegt vor, wenn sich durch die Störung der Erhaltungszustand der lokalen Population einer Art verschlechtert,
- Fortpflanzungs- oder Ruhestätten der wild lebenden Tiere der besonders geschützten Arten aus der Natur zu entnehmen, zu beschädigen oder zu zerstören

Die Zugriffsverbote nach § 44 Abs. 1 BNatSchG werden im Hinblick auf die in den umliegenden Gehölzstrukturen vorkommenden Fledermäuse nicht verletzt, da in die umliegenden

den Gehölzstrukturen nicht eingegriffen wird. Ein Vorkommen der Haselmaus kann mit hoher Wahrscheinlichkeit ausgeschlossen werden. Die Nutzung der angrenzenden Fläche durch Photovoltaikanlagen führt nicht zu Störungen der potenziellen lokalen Population von Fledermäusen. Mittel- und langfristig stellt sich durch die Entwicklung von Extensivgrünland unter den PV-Anlagen eine Verbesserung der potenziellen Lebensräume und Nahrungshabitate für Fledermäuse her.

Die Zugriffsverbote nach § 44 Abs. 1 BNatSchG werden im Hinblick auf die Gilde der Bodenbrüter bei Einhaltung einsprechender Maßnahmen (Kap. 5.2.4) nicht verletzt. Mittel- und langfristig stellt sich durch die Entwicklung von Extensivgrünland unter den PV-Anlagen eine Verbesserung der potenziellen Lebensräume und Nahrungshabitate für Vögel ein.

Die Zugriffsverbote nach § 44 Abs. 1 BNatSchG werden im Hinblick auf Insekten nicht verletzt. Mittel- und langfristig stellt sich durch die Entwicklung von Extensivgrünland unter den PV-Anlagen eine Verbesserung der potenziellen Lebensräume und Nahrungshabitate für Insekten.

Die im Rahmen der Bauleitplanung durchgeführte Prüfung zur artenschutzrechtlichen Verträglichkeit der Planung entbindet nicht von den auf Umsetzungsebene unmittelbar anzuwendenden artenschutzrechtlichen Bestimmungen.

Prognose über die Entwicklung des Umweltzustands bei Durchführung der Planung				
a (2) - Schutzgut Pflanzen				
Beschreibung der Auswirkungen während der Bau- und Betriebsphase infolge:		Schutzgut-betroffenheit		Beschreibung Auswirkungen des geplanten Vorhabens:
		Bau-phase	Betriebs-phase	
aa)	des Baus und des Vorhandenseins der geplanten Vorhaben, soweit relevant einschl. Abrissarbeiten	E	X	<ul style="list-style-type: none"> - keine baubedingten Auswirkungen durch Baufelddränung und Baustellenbetrieb zu erwarten, da nur intensiv landwirtschaftlich genutzte Flächen betroffen sind - aufgrund der Mindesthöhe der Module über Grund erhalten durch Streulicht alle Bereiche unter den Modulen ausreichend Streulicht, so dass sich eine dauerhafte Pflanzendecke einstellen kann (GfN 2007) - betriebsbedingte Auswirkungen: durch geplante Entwicklung von Extensivgrünland ist mittel- und langfristig eine Verbesserung des Arteninventars zu erwarten - vollständige Erhaltung vorhandener Gehölze
bb)	der Nutzung natürlicher Ressourcen, insbes. Fläche, Boden, Wasser, Tiere, Pflanzen und biolog. Vielfalt, wobei soweit möglich die nachhaltige Verfügbarkeit dieser Ressourcen zu berücksichtigen ist	G	X	<ul style="list-style-type: none"> - baubedingter, kleinflächiger Verlust von Vegetationsstandorten durch Versiegelung (Trafo- und Übergabebäude sowie Zufahrt) - die übershirmten Flächen sind nicht als versiegelte Flächen anzusprechen, da es zwar zu einer Reduzierung des Niederschlagwasser in Teilbereichen der übershirmten Flächen kommt, aufgrund des großen

Prognose über die Entwicklung des Umweltzustands bei Durchführung der Planung					
a (2) - Schutzgut Pflanzen					
Beschreibung der Auswirkungen während der Bau- und Betriebsphase infolge:	Schutzgut-betroffenheit		Beschreibung Auswirkungen des geplanten Vorhabens:		
	Bau-phase	Betriebs-phase			
			Abstandes zur Bodenoberfläche aber noch ausreichend Wasser für ein Bodenleben und Pflanzenwachstum unterhalb der Module zur Verfügung steht (GfN 2007) - mittel- und langfristig wird eine vielfältige Begrünung aller baulich nicht genutzten Bereiche prognostiziert, damit ist eine Verbesserung des Arteninventars zu erwarten.		
cc)	der Art und Menge an Emissionen von Schadstoffen, Lärm, Erschütterungen, Licht, Wärme und Strahlung sowie der Verursachung von Belästigungen	G	X	- baubedingte Auswirkungen durch Baustellenbetrieb zu erwarten, jedoch nur vorübergehend für die Dauer der Bauphase und bei Beachtung der einschlägigen Vorschriften nicht erheblich - langfristig Entwicklung differenzierter Lebensräume durch Überschirmung (z.B. aufgrund von unterschiedlich starker Verschattung und Austrocknung der Flächen unter den Modulen) - anlagebedingte Erwärmung der Moduloberflächen bei längerer Sonnenexposition, beschattete Bereiche unter den Modulen weisen geringere Temperaturen auf. Dadurch Bildung eines eigenen, begrenzten Mikroklimas im direkten Anlagenumfeld und Entwicklung entsprechend angepasster Lebensräume. - eine erhebliche Wärme- oder Strahlungsemission wird mit der Umsetzung der Planung voraussichtlich nicht einhergehen	
dd)	der Art und Menge der erzeugten Abfälle und ihrer Beseitigung und Verwertung	X	X	- bei Planung und Ausführung nach dem Stand der Technik nicht zu erwarten	
ee)	der Risiken für die menschliche Gesundheit, das kulturelle Erbe oder die Umwelt (z.B. durch Unfälle oder Katastrophen)	--	--		
ff)	der Kumulierung mit den Auswirkungen von Vorhaben benachbarter Plangebiete unter Berücksichtigung etwaiger bestehender Umweltprobleme i.B. auf möglicherweise betroffene Gebiete mit spezieller Umweltrelevanz oder auf die Nutzung von natürlichen Ressourcen	X	X	- Kumulierung mit den Auswirkungen von Vorhaben benachbarter Plangebiete ist nicht zu erwarten	
gg)	der Auswirkungen der gepl. Vorhaben auf das Klima (z.B. Art und Ausmaß der Treibhausgasemissionen) und der Anfälligkeit der gepl. Vorhaben gegenüber den Folgen des Klimawandels	X	X	- anlagebedingte Erwärmung der Moduloberflächen bei längerer Sonnenexposition, beschattete Bereiche unter den Modulen weisen geringere Temperaturen auf. Dadurch Bildung eines eigenen, begrenzten Mikroklimas im direkten Anlagenumfeld und Entwicklung entsprechend angepasster Arten und Lebensräume. - keine besondere klimatische Funktion auf die Umgebung	
hh)	der eingesetzten Techniken und Stoffe	X	X	- bei Planung und Ausführung unter Beachtung der anerkannten Regeln der Technik und der einschlägigen Gesetze, Verordnungen, Normen und Richtlinien nicht zu erwarten	

Prognose über die Entwicklung des Umweltzustands bei Durchführung der Planung		
a (2) - Schutzgut Pflanzen		
Beschreibung der Auswirkungen während der Bau- und Betriebsphase infolge:	Schutzgut-betroffenheit	
	Bau-phase	Betriebs-phase
		Beschreibung Auswirkungen des geplanten Vorhabens:

Symbole: -- – nicht zutreffend, **X** – keine, **G** – geringe, **E** – erhebliche Beeinträchtigungen

Artenschutzprüfung

Nach § 44 Abs. 1 BNatSchG ist es verboten,

- wild lebende Pflanzen der besonders geschützten Arten oder ihre Entwicklungsformen aus der Natur zu entnehmen, sie oder ihre Standorte zu beschädigen oder zu zerstören.

Pflanzenarten des Anhangs IV der FFH-Richtlinie sind im Plangebiet nicht vorhanden.

Prognose über die Entwicklung des Umweltzustands bei Durchführung der Planung			
a (3) - Schutzgut Fläche und Boden			
Beschreibung der Auswirkungen während der Bau- und Betriebsphase infolge:	Schutzgut-betroffenheit		
	Bau-phase	Betriebs-phase	
		Beschreibung Auswirkungen des geplanten Vorhabens:	
aa) des Baus und des Vorhandenseins der geplanten Vorhaben, soweit relevant einschl. Abrissarbeiten	E	E	- kurz- und mittelfristig baubedingte Auswirkungen durch Baustellenbetrieb zu erwarten (Bodenverdichtung, Bodenabtrag und -auftrag) - erhebliche, ständige Auswirkungen sind Voll- und Teilversiegelungen des Bodens im Bereich der Pfosten und der Trafohäuschen
bb) der Nutzung natürlicher Ressourcen, insbes. Fläche, Boden, Wasser, Tiere, Pflanzen und biolog. Vielfalt, wobei soweit möglich die nachhaltige Verfügbarkeit dieser Ressourcen zu berücksichtigen ist	E	E	- baubedingte kurzfristige Verringerung der bodenbelebten Flächen und Lebensraumhabitats im Baustellenbetrieb in Fahrbereichen. Diese werden temporär z.B. mit Stahlplatten befestigt - Voll- und Teilversiegelung im Bereich der Trafo- und Übergabebauwerke schränken natürliche Ressourcen (Bodenatmung, Grundwasserneubildung, Boden als Lebensraum für Flora und Fauna) dauerhaft ein - anlagebedingte Überschilderung der Bodenfläche führt zu Beschattung des Bodens unterhalb der Module und zu einer Ableitung des Niederschlags, so dass sich Bereiche mit deutlich höheren Niederschlagsereignissen in Traufbereichen den trockeneren Bereichen unterhalb der Module abwechseln - Auswirkungen durch Verschattung: durch die Min-

Prognose über die Entwicklung des Umweltzustands bei Durchführung der Planung				
a (3) - Schutzgut Fläche und Boden				
Beschreibung der Auswirkungen während der Bau- und Betriebsphase infolge:		Schutzgut-betroffenheit		Beschreibung Auswirkungen des geplanten Vorhabens:
		Bau-phase	Betriebs-phase	
				<p>desthöhe der Module steht durch das einfallende Streulicht in allen Bereichen unter den Modulen ausreichend Licht für die pflanzliche Primärproduktion zur Verfügung</p> <ul style="list-style-type: none"> - Auswirkungen durch Veränderung der Niederschläge unterhalb der Module: durch die Überschirmung des Bodens wird der Niederschlag unter den Modulen reduziert. Dies kann zu oberflächlichem Austrocknen des Bodens führen. Die unteren Bodenschichten werden durch Kapillarkräfte des Bodens weiter mit Wasser versorgt, so dass sich eine durchgehende Vegetationsschicht ausbilden wird. - Erosion: da langfristig eine extensive Grünlandnutzung und Beweidung der Flächen durch Schafe unter den installierten Modulen geplant ist, sind erhebliche Bodenerosionen nach Bildung einer geschlossenen Vegetationsdecke nicht zu erwarten. Somit kommt es zu einer Verringerung der Erosion im Vergleich zu der ackerbaulichen Nutzung (Überlockerung des Bodens, lange Zeit keine geschlossene Pflanzendecke) - durch die Entwicklung von Extensivgrünland auf einem Intensivacker unterbleiben künftig Einträge von Dünge- und Pflanzenschutzmitteln in den Boden
cc)	der Art und Menge an Emissionen von Schadstoffen, Lärm, Erschütterungen, Licht, Wärme und Strahlung sowie der Verursachung von Belästigungen	--	--	
dd)	der Art und Menge der erzeugten Abfälle und ihrer Beseitigung und Verwertung	X	X	- bei Planung und Ausführung nach dem Stand der Technik nicht zu erwarten
ee)	der Risiken für die menschliche Gesundheit, das kulturelle Erbe oder die Umwelt (z.B. durch Unfälle oder Katastrophen)	--	--	
ff)	der Kumulierung mit den Auswirkungen von Vorhaben benachbarter Plangebiete unter Berücksichtigung etwaiger bestehender Umweltprobleme i.B. auf möglicherweise betroffene Gebiete mit spezieller Umweltrelevanz oder auf die Nutzung von natürlichen Ressourcen	X	X	- Kumulierung mit den Auswirkungen von Vorhaben benachbarter Plangebiete ist nicht zu erwarten, da geringe, ortsübliche Nutzungsmaße festgesetzt sind
gg)	der Auswirkungen der gepl. Vorhaben auf das Klima (z.B. Art und Ausmaß der Treibhausgasemissionen) und der Anfälligkeit der gepl. Vorhaben gegenüber den Folgen des Klimawandels	X	X	<ul style="list-style-type: none"> - anlagebedingt beschattete Bereiche unter den Modulen weisen geringere Temperaturen als die Oberfläche der Module auf. Durch Bildung eines eigenen, begrenzten Mikroklimas im direkten Anlageumfeld - keine besondere klimatische Funktion auf die Umgebung

Prognose über die Entwicklung des Umweltzustands bei Durchführung der Planung			
a (3) - Schutzgut Fläche und Boden			
Beschreibung der Auswirkungen während der Bau- und Betriebsphase infolge:	Schutzgut-betroffenheit		Beschreibung Auswirkungen des geplanten Vorhabens:
	Bau-phase	Betriebs-phase	
hh) der eingesetzten Techniken und Stoffe	X	X	- bei Planung und Ausführung unter Beachtung der anerkannten Regeln der Technik und der einschlägigen Gesetze, Verordnungen, Normen und Richtlinien nicht zu erwarten

Symbole: -- – nicht zutreffend, **X** – keine, **G** – geringe, **E** – erhebliche Beeinträchtigungen

Prognose über die Entwicklung des Umweltzustands bei Durchführung der Planung				
a (4) - Schutzgut Wasser				
Beschreibung der Auswirkungen während der Bau- und Betriebsphase infolge:		Schutzgut-betroffenheit		Beschreibung Auswirkungen des geplanten Vorhabens:
		Bau-phase	Betriebs-phase	
aa)	des Baus und des Vorhandenseins der geplanten Vorhaben, soweit relevant einschl. Abrissarbeiten	E	E	<ul style="list-style-type: none"> - baubedingte Auswirkungen durch Baustellenbetrieb zu erwarten, bei Beachtung der einschlägigen Vorschriften jedoch nur vorübergehend für die Dauer der Bauphase und nicht erheblich - ständige erhebliche Auswirkungen auf den Wasserhaushalt durch Vollversiegelungen des Bodens nur im Bereich der Trafogebäude und durch Teilversiegelung im Bereich der Zufahrt - Versickerung des anfallenden Niederschlags vor Ort - mittel- und langfristige Verbesserung des Schutzgutes Wasser durch dauerhafte Begrünung und Extensivierung der Fläche (kein Eintrag mehr von Dünge- und Pflanzenschutzmitteln und kein Umbruch der Bodenarbe)
bb)	der Nutzung natürlicher Ressourcen, insbes. Fläche, Boden, Wasser, Tiere, Pflanzen und biolog. Vielfalt, wobei soweit möglich die nachhaltige Verfügbarkeit dieser Ressourcen zu berücksichtigen ist	E	E	<ul style="list-style-type: none"> - Vollversiegelungen im Bereich der Trafogebäude schränken natürliche Ressourcen in diesem Bereich dauerhaft ein und stellen einen ständigen, erheblichen Eingriff in das Boden-Wasser-Regime dar, solange die Versiegelungen bestehen - Versickerung des anfallenden Niederschlags vor Ort, dadurch kein Entzug der Ressource Wasser für die Fläche - mittel- und langfristige Verbesserung des Schutzgutes Wasser durch dauerhafte Begrünung und Extensivierung der Fläche (kein Eintrag mehr von Dünge- und Pflanzenschutzmitteln und kein Umbruch der Bodenarbe) und damit dauerhafte Verbesserung des Boden-Wasser-Regimes
cc)	der Art und Menge an Emissionen von Schadstoffen, Lärm, Erschütterungen, Licht, Wärme und Strahlung sowie der Verursachung von Belästigungen	--	--	
dd)	der Art und Menge der erzeugten Abfälle und ihrer Beseitigung und Verwertung	X	X	- bei Planung und Ausführung nach dem Stand der Technik nicht zu erwarten
ee)	der Risiken für die menschliche Gesundheit, das kulturelle Erbe oder die Umwelt (z.B. durch Unfälle oder Katastrophen)	--	--	
ff)	der Kumulierung mit den Auswirkungen von Vorhaben benachbarter Plangebiete unter Berücksichtigung etwaiger bestehender Umweltprobleme i.B. auf möglicherweise betroffene Gebiete mit spezieller Umweltrelevanz oder auf die Nutzung von natürlichen Ressourcen	X	X	- Kumulierung mit den Auswirkungen von Vorhaben benachbarter Plangebiete ist nicht zu erwarten, anfallende Niederschläge werden vor Ort versickert
gg)	der Auswirkungen der gepl. Vorhaben auf das Klima (z.B. Art und Ausmaß der Treibhausgasemissionen) und der	X	X	- erhebliche Auswirkungen auf die Luftfeuchtigkeit, das Niederschlagsfeld und die Nebelbildung sind nicht zu erwarten. Die überplante Fläche und die damit verbundenen Wirkungen sind zu gering, um signifikante

Prognose über die Entwicklung des Umweltzustands bei Durchführung der Planung				
a (4) - Schutzgut Wasser				
Beschreibung der Auswirkungen während der Bau- und Betriebsphase infolge:		Schutzgut-betroffenheit		Beschreibung Auswirkungen des geplanten Vorhabens:
		Bau-phase	Betriebs-phase	
	Anfälligkeit der gepl. Vorhaben gegenüber den Folgen des Klimawandels			Auswirkungen zu generieren
hh)	der eingesetzten Techniken und Stoffe	X	X	- bei Planung und Ausführung unter Beachtung der anerkannten Regeln der Technik und der einschlägigen Gesetze, Verordnungen, Normen und Richtlinien nicht zu erwarten

Symbole: -- – nicht zutreffend, **X** – keine, **G** – geringe, **E** – erhebliche Beeinträchtigungen

Prognose über die Entwicklung des Umweltzustands bei Durchführung der Planung				
a (5) - Schutzgut Luft und Klima				
Beschreibung der Auswirkungen während der Bau- und Betriebsphase infolge:		Schutzgut-betroffenheit		Beschreibung Auswirkungen des geplanten Vorhabens:
		Bau-phase	Betriebs-phase	
aa)	des Baus und des Vorhandenseins der geplanten Vorhaben, soweit relevant einschl. Abrissarbeiten	X	X	- anlagebedingte Erwärmung der Moduloberflächen bei längeren Sonnenexposition, beschattete Bereiche unter den Modulen weisen tagsüber geringere Temperaturen auf – dadurch Bildung eines eigenen, begrenzten Mikroklimas im direkten Anlageumfeld - keine besondere klimatische Funktion auf die Umgebung - Photovoltaikanlagen tragen maßgeblich zur Stromversorgung bei und produzieren brennstoffunabhängigen Strom – damit leisten sie einen Beitrag zum Klimaschutz
bb)	der Nutzung natürlicher Ressourcen, insbes. Fläche, Boden, Wasser, Tiere, Pflanzen und biolog. Vielfalt, wobei soweit möglich die nachhaltige Verfügbarkeit dieser Ressourcen zu berücksichtigen ist	X	X	- baubedingte Auswirkungen sind bei Planung und Ausführung nach dem Stand der Technik nicht zu erwarten - als betriebsbedingte Auswirkungen sind kleinklimatische Veränderungen durch Beschattung unter den Modulen sowie Besonnung und Erwärmung der Moduloberflächen zu nennen – dadurch Bildung eines eigenen, begrenzten Mikroklimas im direkten Anlagenumfeld und Entwicklung entsprechend angepasster Arten und Lebensräume - in der Gesamtschau ergibt sich eine langfristige Verbesserung des Schutzgutes Luft und Klima durch dauerhafte Begrünung und Extensivierung der Fläche
cc)	der Art und Menge an Emissionen von Schadstoffen, Lärm, Erschütterungen, Licht, Wärme und Strahlung sowie der Verur-	G	X	- baubedingte Auswirkungen durch Baustellenbetrieb zu erwarten (kleinräumige Luftverschmutzungen durch den Betrieb von Baumaschinen, witterungsbedingte Staubbelastungen), jedoch nur vorübergehend für die

Prognose über die Entwicklung des Umweltzustands bei Durchführung der Planung				
a (5) - Schutzgut Luft und Klima				
Beschreibung der Auswirkungen während der Bau- und Betriebsphase infolge:	Schutzgut-betroffenheit		Beschreibung Auswirkungen des geplanten Vorhabens:	
	Bau-phase	Betriebs-phase		
	sachung von Belästigungen			Dauer der Bauphase und bei Beachtung der einschlägigen Vorschriften und aufgrund der Kleinräumigkeit nur kurzfristig - eine erhebliche Wärme- oder Strahlungsemission wird mit der Umsetzung der Planung voraussichtlich nicht einhergehen
dd)	der Art und Menge der erzeugten Abfälle und ihrer Beseitigung und Verwertung	X	X	- bei Planung und Ausführung nach dem Stand der Technik nicht zu erwarten
ee)	der Risiken für die menschliche Gesundheit, das kulturelle Erbe oder die Umwelt (z.B. durch Unfälle oder Katastrophen)	--	--	
ff)	der Kumulierung mit den Auswirkungen von Vorhaben benachbarter Plangebiete unter Berücksichtigung etwaiger bestehender Umweltprobleme i.B. auf möglicherweise betroffene Gebiete mit spezieller Umweltrelevanz oder auf die Nutzung von natürlichen Ressourcen	X	X	- Kumulierung mit den Auswirkungen von Vorhaben benachbarter Plangebiete ist nicht zu erwarten, da geringe, ortsübliche Nutzungsmaße festgesetzt sind
gg)	der Auswirkungen der gepl. Vorhaben auf das Klima (z.B. Art und Ausmaß der Treibhausgasemissionen) und der Anfälligkeit der gepl. Vorhaben gegenüber den Folgen des Klimawandels	X	G	- die veränderte Wärmeabstrahlung auf der PV-Fläche hat eine verminderte Kaltluftproduktion zur Folge. Da auf der Vorhabenfläche keine klimarelevanten Kaltluftproduktionen stattfinden, welche eine klimatische Ausgleichsfunktion in der Umgebung erfüllen, sind erhebliche Auswirkungen auf das Klima nicht zu erwarten - Photovoltaikanlagen tragen maßgeblich zur Stromversorgung bei und produzieren brennstoffunabhängigen Strom – damit leisten sie einen Beitrag zum Klimaschutz
hh)	der eingesetzten Techniken und Stoffe	X	X	- bei Planung und Ausführung unter Beachtung der anerkannten Regeln der Technik und der einschlägigen Gesetze, Verordnungen, Normen und Richtlinien nicht zu erwarten

Symbole: -- – nicht zutreffend, **X** – keine, **G** – geringe, **E** – erhebliche Beeinträchtigungen

Prognose über die Entwicklung des Umweltzustands bei Durchführung der Planung					
a (6) - Wirkungsgefüge zwischen den Schutzgütern a (1) bis a (5)					
Die zunächst aus methodischen Gründen isoliert zu betrachtenden Schutzgüter Tiere und Pflanzen, Fläche, Boden, Wasser, Luft und Klima stehen in einem komplexen Wirkungsgefüge zueinander. Eingriffe auf einen Umweltbelang können direkt oder indirekt Auswirkungen für ein anderes Schutzgut nach sich ziehen. Dabei sind die Wechselwirkungen untereinander unterschiedlich stark ausgeprägt. Die folgende Beziehungsmatrix stellt unabhängig vom konkreten Vorhaben grundsätzlich die Intensität der Wechselwirkungen einzelner Schutzgüter zueinander dar.					
von → Wechselwirkungen zwischen den Schutzgütern ↓ auf	Tieren	Pflanzen	Fläche/ Boden	Wasser	Luft/Klima
Tiere	Populationsdynamik, Nahrungskette	Nahrung, Sauerstoff, Lebensraum	Lebensgrundlage, Lebensraum	Lebensgrundlage, Lebensraum	Lebensgrundlage, Lebensraum
Pflanzen	Fraß, Tritt, Düngung, Bestäubung, Verbreitung	Konkurrenzverhalten, Vergesellschaftung	Lebensraum, Nähr- und Schadstoffquelle	Lebensgrundlage, Lebensraum	Wuchs- und Umfeldbedingungen
Fläche / Boden	Düngung, Tritt/Verdichtung, Bodenbildung, O ₂ -Verbrauch	Durchwurzelung, Bodenbildung, Beeinflussung des Nährstoff-, Wasser- und Sauerstoffgehalts, Abdeckung/Schutz vor Erosion	Bodeneintrag	Stoffverlagerung, Bodenentwicklung	Bodenklima, Bodenbildung, Erosion, Stoffeintrag
Wasser	Gewässerverunreinigung, Nährstoffeintrag	Gewässerreinigung, Regulation des Wasserhaushaltes	Stoffeintrag, Trübung, Sedimente, Pufferfunktion	Stoffeintrag, Versickerung	Niederschläge, Gewässertemperatur
Luft / Klima	CO ₂ -Produktion, O ₂ -Verbrauch	O ₂ -Produktion, CO ₂ -Aufnahme, Beeinflussung von Luftströmungen	Staubbildung	Lokalklima (Wolken, Nebel), Luftfeuchte	Herausbildung verschiedener Klimazonen (Stadt, Land, ...)

Im vorliegenden Fall bleibt der räumliche Wirkungsbereich weitestgehend auf das Plangebiet beschränkt. Die verhältnismäßig geringe Bodenversiegelung und die Entwicklung von Extensivgrünland auf bisher intensiv genutzten Ackerflächen werden in der Gesamtschau zu einer Verbesserung im Hinblick auf die Arten- und Lebensgemeinschaften führen. Durch die Extensivierung entfallen Dünge- und Pflanzenschutzmitteleinträge in das Boden-Wasser-Regime. Aufgrund unterschiedlich starker Sonneneinstrahlung unter den Modulen und ebenfalls kleinräumig unterschiedlich starkem Anfall von Niederschlagswasser werden sich vielfältige Lebensräume mit standortangepassten Arten entwickeln. Eine dauerhafte Begrünung verbessert die Luftqualität, unterbindet Bodenerosionen und Staubeentwicklung. Durch die Dauerbegrünung der Fläche wird sowohl die Bodenerosionen durch Wind als auch durch Wasser unterbunden. Da auf die Bodenbearbeitung verzichtet wird, findet eine Humusanreicherung und somit eine Speicherung von CO₂ im Boden statt.

Über das Vorhabengebiet hinausgehende erhebliche Beeinträchtigungen der Umwelt infolge von Wechselwirkungen zwischen den Schutzgütern sind nicht zu erwarten.

Prognose über die Entwicklung des Umweltzustands bei Durchführung der Planung				
a (7) - Schutzgut Landschaft und biologische Vielfalt				
Beschreibung der Auswirkungen während der Bau- und Betriebsphase infolge:		Schutzgut-betroffenheit		Beschreibung Auswirkungen des geplanten Vorhabens:
		Bau-phase	Betriebs-phase	
aa)	des Baus und des Vorhandenseins der geplanten Vorhaben, soweit relevant einschl. Abrissarbeiten	G	G	<ul style="list-style-type: none"> - baubedingte Auswirkungen auf das Landschaftsbild sind durch den Einsatz von Baukränen u.a. zu erwarten, jedoch nur vorübergehend für die Dauer der Bau-phase und nicht erheblich - baubedingte Auswirkungen auf die biologische Vielfalt bestehen in der Baufeldräumung bis zur Entwicklung des Extensivgrünlandes - durch die Grünlandextensivierungen ist langfristig eine Zunahme der biologischen Vielfalt zu erwarten - die geplanten Photovoltaikmodule beeinträchtigen das typische Landschaftsbild - das Plangebiet wird durch Gehölzstrukturen begrenzt, dadurch wird die Sichtbarkeit und Präsenz der Photovoltaikflächen gemindert - durch die Entwicklung von Extensivgrünland auf dem heutigen Intensivacker erhöht sich die biologische Vielfalt im Nahbereich
bb)	der Nutzung natürlicher Ressourcen, insbes. Fläche, Boden, Wasser, Tiere, Pflanzen und biolog. Vielfalt, wobei soweit möglich die nachhaltige Verfügbarkeit dieser Ressourcen zu berücksichtigen ist	G	X	<ul style="list-style-type: none"> - baubedingte geringe Auswirkungen bestehen in Bezug auf die biologische Vielfalt durch die kleinflächige Versiegelung im Bereich der Trafogebäude, da die biologische Vielfalt auf den Intensivackerflächen ohnehin als gering einzuschätzen ist und einer regelmäßigen Störung durch die Bodenbearbeitung und den Einsatz von Dünge- und Pflanzenschutzmitteln unterliegt - betriebsbedingt wird eine erhebliche Verbesserung der biologischen Vielfalt durch die Entwicklung von Extensivgrünland auf einem ehemaligen Intensivacker erwartet
cc)	der Art und Menge an Emissionen von Schadstoffen, Lärm, Erschütterungen, Licht, Wärme und Strahlung sowie der Verursachung von Belästigungen	X	X	<ul style="list-style-type: none"> - baubedingte Auswirkungen durch Baustellenbetrieb zu erwarten, jedoch nur vorübergehend für die Dauer der Bauphase und nicht erheblich - eine erhebliche Wärme- oder Strahlungsemission wird mit der Umsetzung der Planung voraussichtlich nicht einhergehen
dd)	der Art und Menge der erzeugten Abfälle und ihrer Beseitigung und Verwertung	X	X	- bei Planung und Ausführung nach dem Stand der Technik nicht zu erwarten
ee)	der Risiken für die menschliche Gesundheit, das kulturelle Erbe oder die Umwelt (z.B. durch Unfälle oder Katastrophen)	--	--	
ff)	der Kumulierung mit den Auswirkungen von Vorhaben benachbarter Plangebiete unter Berücksichtigung etwaiger bestehender Umweltprobleme i.B. auf möglicherweise be-	X	X	- Kumulierung mit den Auswirkungen von Vorhaben benachbarter Plangebiete ist nicht zu erwarten, da geringe, ortsübliche Nutzungsmaße festgesetzt sind

Prognose über die Entwicklung des Umweltzustands bei Durchführung der Planung				
a (7) - Schutzgut Landschaft und biologische Vielfalt				
Beschreibung der Auswirkungen während der Bau- und Betriebsphase infolge:	Schutzgut-betroffenheit		Beschreibung Auswirkungen des geplanten Vorhabens:	
	Bau-phase	Betriebs-phase		
	troffene Gebiete mit spezieller Umweltrelevanz oder auf die Nutzung von natürlichen Ressourcen			
gg)	der Auswirkungen der gepl. Vorhaben auf das Klima (z.B. Art und Ausmaß der Treibhausgasemissionen) und der Anfälligkeit der gepl. Vorhaben gegenüber den Folgen des Klimawandels	X	X	- anlagebedingte Erwärmung der Moduloberflächen bei längerer Sonnenexposition, beschattete Bereiche unter den Modulen weisen geringere Temperaturen auf. Dadurch Bildung eines eigenen, begrenzten Mikroklimas im direkten Anlagenumfeld und Entwicklung entsprechend angepasster Arten und Lebensräume auf Extensivgrünland. Mittel- und langfristig ist mit einer erheblichen Erhöhung der Artenvielfalt zu rechnen.
hh)	der eingesetzten Techniken und Stoffe	X	X	- bei Planung und Ausführung unter Beachtung der anerkannten Regeln der Technik und der einschlägigen Gesetze, Verordnungen, Normen und Richtlinien nicht zu erwarten

Symbole: -- – nicht zutreffend, **X** – keine, **G** – geringe, **E** – erhebliche Beeinträchtigungen

Aus den Prognosen folgt, dass erhebliche Umweltauswirkungen nur für die Schutzgüter Boden und Wasser zu erwarten sind.

5.2.4 Geplante Maßnahmen, mit denen festgestellte erhebliche nachteilige Umweltauswirkungen vermieden, verhindert, verringert oder soweit möglich ausgeglichen werden; Überwachungsmaßnahmen

a) Tiere, Pflanzen, Fläche, Boden, Wasser, Luft, Klima und das Wirkungsgefüge zwischen ihnen sowie die Landschaft und die biologische Vielfalt

Eine Vermeidung der Eingriffe ist aufgrund des Bedarfs an Flächen für Erneuerbare Energien nicht möglich.

Tiere

Brutvögel

Durch Bautätigkeiten besteht die Gefahr, dass Gelege zerstört oder Bruten aufgegeben werden und somit das Tötungsverbot erfüllt wird. Durch die Einhaltung von in der Bauzeitenregelung festgelegten Bauausschlusszeiten ist eine vollständige Vermeidung des Tötungsverbot gegenüber verschiedenen ökologischen Gilden der Brutvögel erreichbar.

Zur Vermeidung von baubedingten Tötungen und Störungen gelten für die betroffenen ökologischen Gilden der Brutvögel nachfolgende Bauzeiteausschlussfristen (MELUND & LLUR 2017):

Bodenbrüter (Offenlandarten): 01.03. bis 15.08.

Gehölz(frei)brüter: 01.03. bis 30.09.

Das heißt, alle Arbeiten zur Baufeldfreimachung (z.B. zur Herstellung der Zuwegungen, Bodeneinebnungen, Abschieben von Oberboden oder Vegetation etc.) müssen außerhalb der Brutzeit (01.03. bis 30.09.) stattfinden. Sofern aus belegbaren Gründen die Einhaltung der Bauzeitenregelungen nicht möglich ist, sind der UNB spätestens vier Wochen vor Beginn der Bauzeiteausschlussfrist zum einen die betriebsbedingten Gründe durch den Antragsteller darzulegen, zum anderen ist durch eine Umweltbaubegleitung fachlich darzustellen, wie Besatzkontrollen und Vergrämungsmaßnahmen durchzuführen sind. Müssen Arbeiten zur Baufeldfreimachung oder zum Anlagenaufbau unweigerlich während der Brutzeit der Bodenbrüter durchgeführt werden, so ist vorher durch geeignete Maßnahmen eine Besiedlung der betreffenden Flächen zu verhindern (z.B. durch dichtes Abspannen mit Flatterband oder ein regelmäßiges Abschleppen des Baufeldes im Abstand von max. 3 Tagen während der Brutzeit der Offenlandarten).

Es wird gemäß dem artenschutzrechtlichen Fachbeitrag ein Mindestabstand zwischen den einzelnen Modulreihen von 3 m zur Aufrechterhaltung der Lebens- und Fortpflanzungsstätte der Bodenbrüter eingehalten. Die gesamte Fläche wird mit regionalem Windpflanzen-Saatgut angesät. Es wird vollständig auf den Einsatz von Pestiziden und Düngemitteln ver-

zichtet. Die Fläche kann ab Mitte Juli gemäht werden, das Mahdgut wird entnommen. Alternativ ist eine extensive Beweidung der Fläche z.B. durch Schafe möglich.

Bei Einhaltung der genannten Vermeidungsmaßnahmen ist nach gutachterlicher Einschätzung der Eintritt artenschutzrechtlicher Verbotstatbestände nach § 44 Abs. 1 BNatSchG sicher bei der Gilde der Bodenbrüter auszuschließen, die Funktion der Lebens- und Fortpflanzungsstätte im räumlichen Zusammenhang bleibt erhalten.

Pflanzen

Hier sind geringe Eingriffe in das Schutzgut Pflanzen zu erwarten, da es sich größtenteils um eine intensiv genutzte Ackerfläche handelt. Eine Ausgleichsmaßnahme wird nicht erforderlich.

Boden

Die Berechnung des Ausgleichflächenbedarfs erfolgt nach dem Erlass „Grundsätze zur Planung von großflächigen Solarenergie-Freiflächenanlagen im Außenbereich“, Gemeinsamer Beratungserlass des Ministeriums für Inneres, ländliche Räume, Integration und Gleichstellung und des Ministeriums für Energie, Landwirtschaft, Umwelt Natur und Digitalisierung vom 01.09.2021.

Für die Anlagenteile innerhalb des umzäunten Bereichs sind Kompensationsmaßnahmen zur Einbindung der Anlagen in die Landschaft und zum Ausgleich bzw. Ersatz betroffener Funktionen des Naturhaushalts im Verhältnis von 1: 0,25 herzustellen. Eingrünungsmaßnahmen und größere ungestörte Freiflächen zwischen den Teilflächen der Anlage (Que- rungskorridore) können angerechnet werden und führen zu einem reduzierten Kompensati- onserfordernis.

Bei vollständiger Umsetzung der definierten naturschutzfachlichen Anforderungen (s. nach- folgende Tabelle) gemäß des Erlasses an die Ausgestaltung von Solarenergie-Freiflächen- Anlagen kann eine Reduzierung der Kompensationsanforderung bis auf den Faktor 1: 0,1 erfolgen. Für Eingriffe (auch temporäre) in Schutzgebiete (Natura 2000, Nationalparks, NSG, LSG), gesetzlich geschützte Biotop- e oder hochwertige Naturflächen (Naturschutz- fachwert 4 bis 5) ist eine zusätzliche Kompensation im Verhältnis 1:1 erforderlich (vgl. Kap. C VI). Sofern bestehende oder festgesetzte Kompensationsmaßnahmen sowie Funktions- elemente mit besonderer Bedeutung für die Schutzgüter Boden und Wasser (vgl. Kap. C V) betroffen sind, ist gleichfalls eine zusätzliche Kompensation im Verhältnis 1:1 erforderlich (vgl. hierzu auch Orientierungsrahmen Straßenbau SH 2004).

Es wird von einer maximalen Überstellung der Flächen mit PV-Modulen von 80.000 m² ausgegangen. Über die jeweiligen Ausgleichsfaktoren sind die notwendigen Ausgleichsflächen ermittelt.

Die Ausgleichsbilanzierung erfolgt im Rahmen des Bebauungsplanes Nr. 3 der Gemeinde Warringholz. Es werden ca. 9.600 m² Ausgleichsfläche erforderlich. Es können insgesamt 27.509 m² anrechenbare Ausgleichsfläche für die Eingriffe in das Schutzgut Boden innerhalb des Plangebietes erbracht werden. Damit wird der erforderliche Ausgleich von 9.600 m² vollumfänglich nachgewiesen.

Wasser

Da die erheblichen Auswirkungen auf das Schutzgut Wasser in der Versiegelung der Böden (Verschlechterung der Grundwasserneubildung, Verringerung bzw. Verlust der Wasserspeicherfähigkeit) bestehen und es sich bei diesen Eingriffen um den Verlust einer Bodenfunktion handelt, kann über die zum Schutzgut Boden genannten Maßnahmen hinreichend kompensiert werden.

Luft, Klima

Über die Kompensationsmaßnahmen zum Schutzgut Tiere und Boden und Wasser hinaus sind keine weiteren Maßnahmen erforderlich.

Landschaft

Die Umgebung des Vorhabengebietes ermöglicht bereits eine Abschirmung bzw. Minderung der Präsenz der PV-Freiflächenanlage. Daher sind keine weiteren Maßnahmen erforderlich.

Biologische Vielfalt, Wirkungsgefüge

Über die Kompensationsmaßnahmen zum Schutzgut Tiere und Boden und Wasser hinaus sind keine weiteren Maßnahmen erforderlich.

5.2.5 In Betracht kommende anderweitige Planungsmöglichkeiten, wobei die Ziele und der räumliche Geltungsbereich des Bauleitplans zu berücksichtigen sind; Angabe der wesentlichen Gründe für die getroffene Wahl:

Es wurde ein Gemeindeweite Potentialanalyse für PV-Freiflächenanlagen innerhalb der Gemeinde Warringholz erstellt. Dieses kommt zu dem Ergebnis, dass die Vorhabenfläche der 3. Flächennutzungsplanänderung Warringholz eine Fläche mit wesentlicher Eignung im Untersuchungsraum ist. Unter Berücksichtigung des Planungsziels, die Erzeugung erneuerbarer Energien mittels Photovoltaikanlagen weiter zu fördern und dafür Flächen zur Verfügung zu stellen, scheiden daher wesentlich andere Planungsmöglichkeiten aus.

5.2.6 Beschreibung der erheblichen nachteiligen Auswirkungen nach § 1 Abs. 6 Nr. 7 Buchstabe j

Auswirkungen, die aufgrund der Anfälligkeit der nach dem Bebauungsplan zulässigen Vorhaben für schwere Unfälle oder Katastrophen zu erwarten sind, auf die Belange nach den Buchstaben a bis d und i bestehen nicht. Es werden keine Vorhaben geplant, die für schwere Unfälle oder Katastrophen anfällig sind.

5.3 Zusätzliche Angaben

5.3.1 Beschreibung der wichtigsten Merkmale der verwendeten technischen Verfahren bei der Umweltprüfung sowie Hinweise auf Schwierigkeiten, die bei der Zusammenstellung der Angaben aufgetreten sind, zum Beispiel technische Lücken oder fehlende Kenntnisse:

Die Gemeinde führte eine verbal-argumentative Methode der Umweltprüfung durch, die dem gegenwärtigen Wissensstand und in ihrem Umfang und Detaillierungsgrad den allgemein anerkannten planerischen Grundsätzen gemäß der bisherigen Rechtslage entspricht. Weitergehende technische Verfahren bei der Umweltprüfung wurden nicht verwendet.

Schwierigkeiten, die bei der Zusammenstellung der Angaben deutlich wurden, ergaben sich nicht.

5.3.2 Monitoring (gemäß § 4c BauGB); Beschreibung der geplanten Maßnahmen zur Überwachung der erheblichen Auswirkungen der Durchführung des Bauleitplans auf die Umwelt:

Nach § 4c BauGB sind die Städte verpflichtet, erhebliche Umweltauswirkungen, die auf Grund der Durchführung der Bauleitpläne eintreten könnten, zu überwachen. Der Umweltbericht zeigt im Ergebnis, dass unter Berücksichtigung von Vermeidungs-, Minderungs- und Kompensationsmaßnahmen keine erheblichen Umweltauswirkungen durch das Vorhaben hervorgerufen werden. Die Vorschrift des § 4c BauGB verlangt keine standardmäßige Überprüfung der Umweltauswirkungen oder der Durchführung bzw. die Erfolgskontrolle der vorgesehenen Vermeidungs-, Minderungs- und Kompensationsmaßnahmen. Sie stellt lediglich auf die unvorhergesehenen nachteiligen Auswirkungen ab und sieht in diesem Fall die Überprüfung besonders unsicherer Maßnahmen vor. Da das Eintreten nachteiliger Auswirkungen nach derzeitigem Kenntnisstand ausgeschlossen werden kann, sind umfangreiche Überwachungsmaßnahmen nicht erforderlich.

Die Grünlandentwicklung sowie die Heckenanpflanzungen werden durch eine Endbegehung und Anwachspflegemaßnahmen kontrolliert.

5.3.3 Allgemein verständliche Zusammenfassung

Die Planung ist mit nachteiligen Auswirkungen auf die Belange des Naturschutzes verbunden. Es werden daher Ausgleichsmaßnahmen erforderlich und im Bebauungsplan Nr. 3 der Gemeinde Warringholz festgesetzt. Der Ausgleich wird vollumfänglich innerhalb des Plangebietes nachgewiesen.

5.3.4 Referenzliste der Quellen

- Gemeinsamer Beratungserlass des Ministeriums für Inneres, ländliche Räume, Integration und Gleichstellung und des Ministeriums für Energie, Landwirtschaft, Umwelt Natur und Digitalisierung vom 01.09.2021
- Durchführungsbestimmungen zum Knickschutz (Januar 2017)
- Landschaftsplan der Gemeinde Warringholz (2000)
- „Naturschutzfachliche Bewertungsmethoden von Freilandphotovoltaikanlagen“, BfN – Skripten 247 (2009)
- Wasserrechtliche Anforderungen zum Umgang mit Regenwasser in Schleswig-Holstein Teil 1: Mengengewirtschaftung A-RW 1 (Dezember 2019)
- Ortsbesichtigungen

6 Hinweise

6.1 Bodenschutz

Um den Vorsorgegrundsätzen der §§ 1, 4 und 7 des Bundesbodenschutzgesetzes nachzukommen sind folgende Punkte zu beachten:

Durch Bodenaufträge und Arbeitsfahrzeuge kann es zu Bodenverdichtungen kommen, wodurch das Gefüge sowie der Wasser- und Lufthaushalt des Bodens und damit die vorhandenen Bodenfunktionen beeinträchtigt werden können. Diese Bodenverdichtungen sowie Versiegelungen sind zu vermeiden oder zu minimieren. Der Flächenverbrauch durch Baustelleneinrichtung (Baustraßen, Lagerplätze u. Ä.) ist möglichst gering zu halten. Dazu ist das Baufeld zu unterteilen in Bereiche für Bebauung - Freiland - Garten - Grünflächen etc. Baustraßen und Bauwege sind vorrangig dort einzurichten, wo befestigte Wege und Plätze vorgesehen sind. Vor der Anlage von Bauwegen ist der humose Oberboden zu entfernen und zwischenzulagern. In den Bereichen, die nach Beendigung der Baumaßnahmen nicht überbaut sind, ist die Befahrung zu vermeiden bzw. Maßnahmen zum Schutz gegen Bodenverdichtungen zu ergreifen. Beim Ab- und Auftrag von Boden ist die Bodenart sowie die Trennung in Oberboden, Unterboden und Ausgangsmaterial zu beachten, um das Material umweltgerecht einer weiteren Nutzung zuführen zu können. Nach Abschluss der Arbeiten ist die Wiederherstellung des ursprünglichen Zustandes der Flächen für die Baustelleneinrichtungen mit besonderer Aufmerksamkeit fachgerecht durchzuführen (z.B. Bodenlockerung). Gemäß § 2 des Landesbodenschutz- und Altlastengesetzes (LBodSchG) sind Anhaltspunkte für das Vorliegen einer schädlichen Bodenveränderung oder Altlast unverzüglich der unteren Bodenschutzbehörde mitzuteilen.

Grundlage für Auffüllungen und Verfüllungen bildet der „Verfüllerlass“ des Ministeriums für Umwelt, Naturschutz und Landwirtschaft des Landes Schleswig-Holstein (Az. V 505-5803.51-09 vom 14.10.2003) in Verbindung der Bundesbodenschutz- und Altlastenverordnung und die Mitteilung der Länderarbeitsgemeinschaft Abfall (LAGA) Nr. 20 „Anforderungen an die stoffliche Verwertung von mineralischen Reststoffen/Abfällen - Technische Regeln – (Stand 2003).

Sofern für die Baustraßen -und Wege Recycling- Material verwendet wird, ist ausschließlich solches zu verwenden, dass der Einbauklasse Z1.1 (LAGA M20) entspricht. Zudem ist die Verwendung von Asphaltrecycling im offenen Einbau zu vermeiden.

6.2 Archäologie

Es wird ausdrücklich auf § 15 DSchG verwiesen: Wer Kulturdenkmale entdeckt oder findet, hat dies unverzüglich unmittelbar oder über die Stadt der oberen Denkmalschutzbehörde mitzuteilen. Die Verpflichtung besteht ferner für die Eigentümerin oder den Eigentümer und die Besitzerin oder den Besitzer des Grundstücks oder des Gewässers, auf oder in dem der Fundort liegt, und für die Leiterin oder den Leiter der Arbeiten, die zur Entdeckung oder zu dem Fund geführt haben. Die Mitteilung einer oder eines der Verpflichteten befreit die übrigen. Die nach Satz 2 Verpflichteten haben das Kulturdenkmal und die Fundstätte in unverändertem Zustand zu erhalten, soweit es ohne erhebliche Nachteile oder Aufwendungen von Kosten geschehen kann. Diese Verpflichtung erlischt spätestens nach Ablauf von vier Wochen seit der Mitteilung. Archäologische Kulturdenkmale sind nicht nur Funde, sondern auch dingliche Zeugnisse wie Veränderungen und Verfärbungen in der natürlichen Bodenbeschaffenheit.

6.3 Abfall und Altlasten

Grundlage für Auffüllungen und Verfüllungen bildet der „Verfüllerlass“ des Ministeriums für Umwelt, Naturschutz und Landwirtschaft des Landes Schleswig-Holstein (Az. V 505-5803.51-09 vom 14.10.2003) in Verbindung der Bundesbodenschutz- und Altlastenverordnung und die Mitteilung der Länderarbeitsgemeinschaft Abfall (LAGA) Nr. 20 „Anforderungen an die stoffliche Verwertung von mineralischen Reststoffen/Abfällen - Technische Regeln – „(Stand 2003). Sofern für die Baustraßen und -Wege Recycling- Material verwendet wird, ist ausschließlich solches zu verwenden, dass der Einbauklasse Z1.1 (LAGA M20) entspricht. Zudem ist die Verwendung von Asphaltrecycling im offenen Einbau zu vermeiden. Alle anfallenden Abfälle sind ordnungsgemäß zu entsorgen.

7 Bodenordnende und sonstige Maßnahmen

Bodenordnende und sonstige Maßnahmen, für die der B-Plan die Grundlage bildet

Die Sicherung des allgemeinen Vorkaufsrechts (§ 24 BauGB) sowie des besonderen Vorkaufsrechtes (§§ 25 und 26 BauGB) im Plangebiet sind nicht vorgesehen.

8 Kosten

Durch die Inhalte des Bebauungsplanes entstehen der Gemeinde keine Kosten.

9 Beschluss der Begründung

Diese Begründung wurde in der Sitzung der Gemeindevertretung der Gemeinde Warringholz am beschlossen.

Warringholz,

Siegel

(Wolfgang Knop)

- Bürgermeister -

Die 3. Flächennutzungsplanänderung ist am rechtskräftig geworden.