

Vorentwurf der 4. Änderung des Flächennutzungsplans der Gemeinde Looft

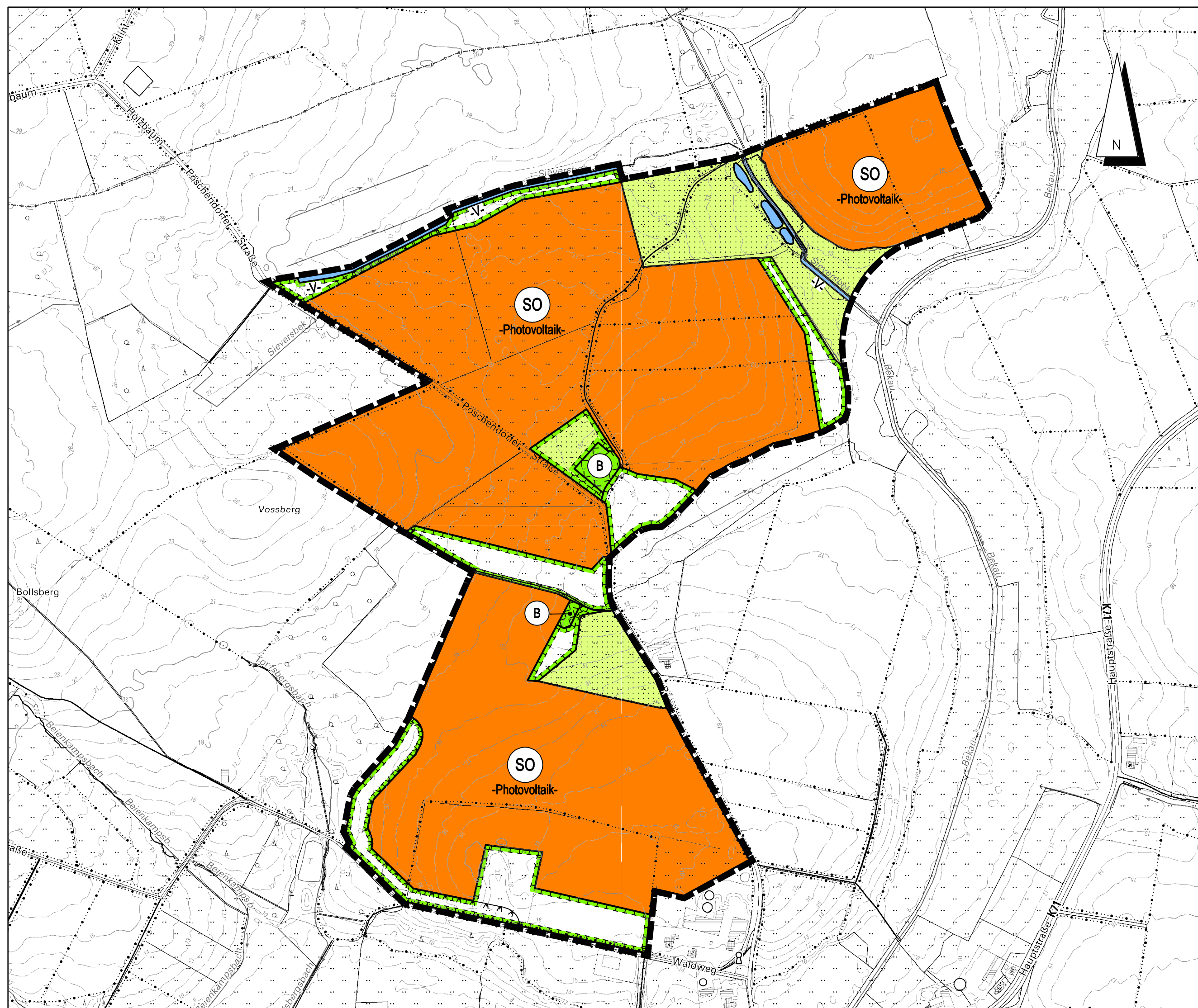
für das Gebiet „nördlich der Straße Waldweg sowie westlich und östlich der Pöschendorfer Straße“

Planzeichnung

Es gilt die BauNVO von 2017

DTK 5, Maßstab 1 : 5.000

DTK5 © LVermGeo SH (www.LVermGeoSH.Schleswig-Holstein.de)



Zeichenerklärung


Darstellungen
Planzeichen



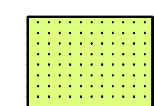
-Photovoltaik-



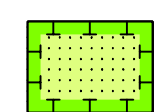
Wasserflächen



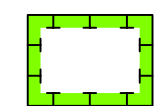
Wasserflächen
-Verbandsvorfluter-



Fläche für die Landwirtschaft



Flächen zum Schutz, zur Pflege und zur
Entwicklung von Boden, Natur und
Landschaft -Ausgleich Bestand-




Flächen für Maßnahmen zum Schutz, zur
Pflege und zur Entwicklung von Boden,
Natur und Landschaft -Ausgleich Planung-




Grenze des räumlichen
Geltungsbereiches

Nachrichtliche Übernahmen



Gesetzlich geschütztes Biotop



Waldschutzstreifen

Rechtsgrundlage

§ 1 (2) Nr. 11 BauNVO

§ 5 (2) Nr. 7 BauGB

§ 5 (2) Nr. 7 BauGB

§ 5 (2) Nr. 9 a BauGB

§ 5 (2) Nr. 10 BauGB

§ 5 (2) Nr. 10 BauGB

§ 30 BNatSchG

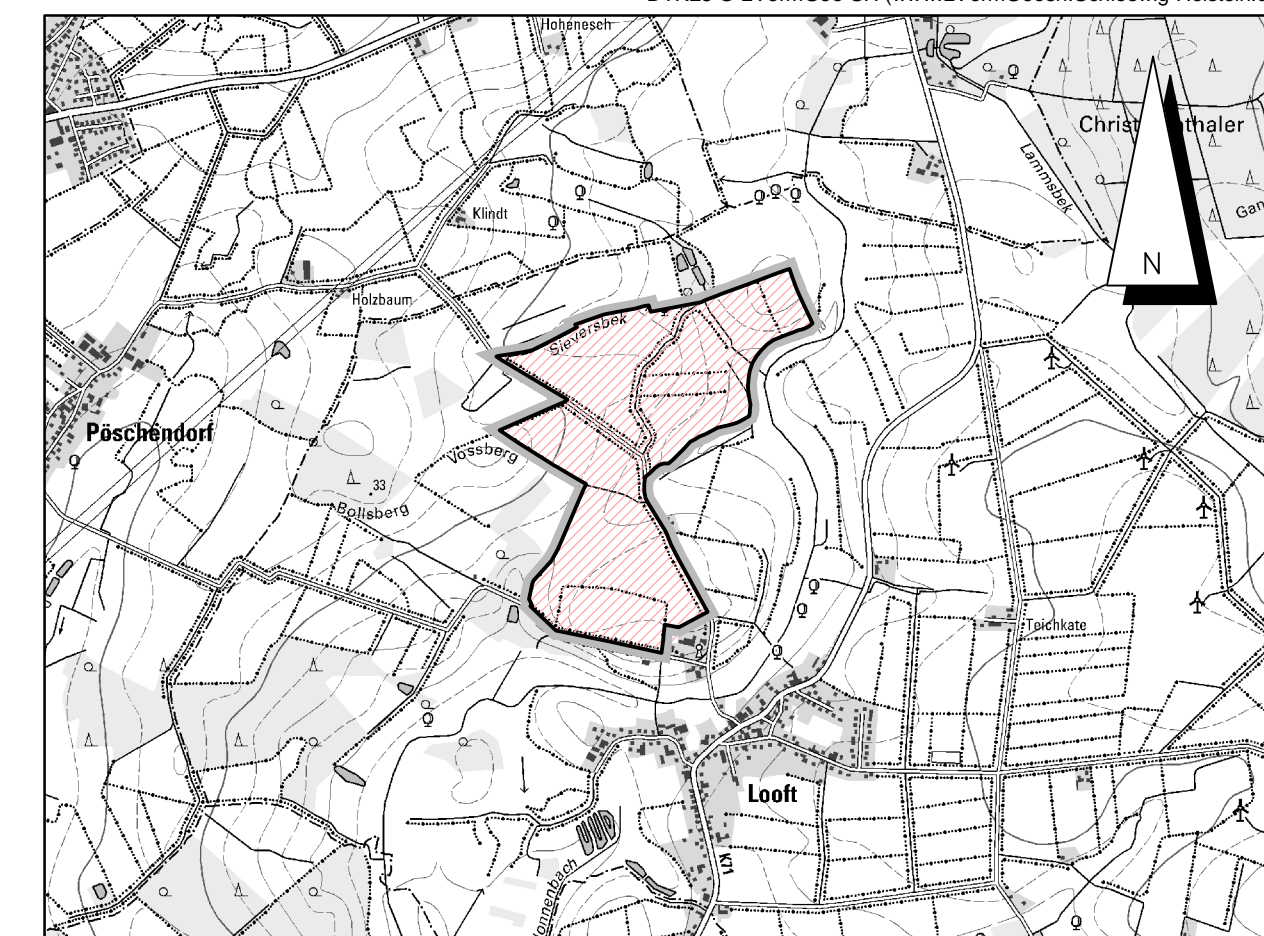
§ 21 LNatSchG

§ 24 LWaldG

Übersichtskarte

DTK 25, Maßstab 1 : 25.000

DTK25 © LVermGeo SH (www.LVermGeoSH.Schleswig-Holstein.de)



Stand: 11.07.2023

Vorentwurf der 4. Änderung des Flächennutzungsplans der Gemeinde Looft

für die Teilgebiete

nördlich der Straße Waldweg sowie westlich und östlich der
Pöschendorfer Straße

Dithmarsenpark 50
25767 Albersdorf
Tel. 04835 - 97 838 00
Fax 04835 - 97 838 02

Planungsbüro
Philipp